

แผนพัฒนาการเกษตรระดับอำเภอ
อำเภอชะอำ
ปี ๒๕๖๖-๒๕๗๐

สำนักงานเกษตรอำเภอชะอำ
จังหวัดเพชรบุรี

หลักฐานประกอบการพิจารณาประกอบการประเมินผลการปฏิบัติราชการของ
เกษตรจังหวัด ตัวชี้วัดที่ ๑.๑.๒ ร้อยละของความสำเร็จในการจัดทำ
แผนพัฒนาการเกษตร ระดับอำเภอ ปี ๒๕๖๖ - ๒๕๗๐
ตามแนวทาง การจัดทำแผนพัฒนาการเกษตร ระดับอำเภอ/ตำบล ปี ๒๕๖๒

คำนำ

การจัดทำแผนพัฒนาการเกษตรระดับอำเภอของอำเภอชะอำ จังหวัดเพชรบุรีนี้ จัดทำขึ้นให้เป็นแผนพัฒนาการเกษตรระดับตำบลบูรณาการร่วมกับแผนพัฒนาท้องถิ่นและสอดคล้องกับแผนพัฒนาการเกษตรในทุกระดับเป็นองค์ประกอบหนึ่งของระบบส่งเสริมการเกษตรที่เป็นกลไกหลักในการขับเคลื่อนงานในพื้นที่ ของกรมส่งเสริมการเกษตร โดยใช้วิธีการวิเคราะห์จุดอ่อน - จุดแข็ง - โอกาส-ภาวะคุกคาม (SWOT ANALYSIS) ของอำเภอ มุ่งเน้นถึงสภาพปัญหาที่เกิดขึ้นในปัจจุบัน และให้มีความสอดคล้องกับความต้องการของชุมชนให้มากที่สุด ซึ่งข้อมูลที่ได้มาจากการจัดกระบวนการเรียนรู้ในชุมชนโดยผ่านผู้นำชุมชน คณะกรรมการหมู่บ้าน สมาชิกองค์การบริหารส่วนตำบล อาสาสมัครเกษตร และผู้แทนเกษตรกรระดับหมู่บ้าน ตลอดจนหน่วยงานราชการต่างๆ ในพื้นที่

ในการจัดทำแผนพัฒนาการเกษตรระดับอำเภอปี ๒๕๖๖ - ๒๕๗๐ จากการศึกษาวิเคราะห์ข้อมูล และมุ่งหวังให้บรรลุวัตถุประสงค์ตามเป้าหมายอย่างมีประสิทธิภาพมากที่สุด และเกิดประโยชน์แก่เกษตรกรในการพัฒนาอาชีพ ความเป็นอยู่ที่ดีขึ้น ผู้จัดทำขอขอบพระคุณผู้นำชุมชน ผู้นำองค์กรปกครองส่วนท้องถิ่น ประชาชน และหน่วยงานที่มีส่วนร่วมทุกท่าน ที่ให้ข้อมูลและร่วมมือเป็นอย่างดี และหวังเป็นอย่างยิ่งว่าแผนพัฒนาการเกษตรฉบับนี้จะสามารถทำให้ชีวิตความเป็นอยู่ของเกษตรกรในพื้นที่ดีขึ้นและมั่นคงอย่างยั่งยืนต่อไป

สำนักงานเกษตรอำเภอชะอำ

กรกฎาคม ๒๕๖๕

สารบัญ

หน้า

คำนำ

สารบัญ

สารบัญตาราง

สารบัญรูปภาพ

บทที่ ๑ ข้อมูลสภาพทั่วไป

๑	ที่ตั้ง อาณาเขต ขอบเขตการปกครอง	๑
	๑.๑ ที่ตั้ง ขนาดพื้นที่	๒
	๑.๒ อาณาเขตติดต่อ	๒
	๑.๓ การแบ่งเขตการปกครอง	๓
๒	ลักษณะภูมิประเทศ (Topographic)	๔
	๒.๑ สภาพพื้นที่ภูเขา ป่าไม้ ที่ราบสูง ที่ราบลุ่ม	๔
	๒.๒ สภาพพื้นที่ ความลาดชัน	๑๐
	๒.๓ ลักษณะดิน และกลุ่มชุดดิน	๑๑
๓	สภาพภูมิอากาศ	๑๓
	๓.๑ ลักษณะภูมิอากาศ	๑๓
	๓.๒ ฤดูกาล	๑๓
	๓.๓ ปริมาณน้ำฝน	๑๓
	๓.๔ อุณหภูมิและความชื้นสัมพัทธ์	๑๕
๔	เส้นทางคมนาคม	๑๒
	๔.๑ เส้นทางคมนาคมระหว่างตำบล	๑๗
	๔.๒ ถนนหลวงเชื่อมต่อระหว่างภาค/จังหวัด/อำเภอ	๑๘
๕	แหล่งน้ำและระบบชลประทาน	๑๙
	๕.๑ แหล่งน้ำธรรมชาติ แม่น้ำ ลำคลอง หนอง บึง	๑๙
	๕.๒ แหล่งน้ำที่สร้างขึ้นที่สำคัญ (โครงการชลประทาน)	๑๙
๖	สภาพเศรษฐกิจและสังคม	๒๒
	๖.๑ โครงสร้างทางเศรษฐกิจที่สำคัญ	๒๒
	๖.๒ ผลิตภัณฑ์มวลรวมของจังหวัดเพชรบุรี	๒๗
	๖.๓ จำนวนครัวเรือน	๓๑
	๖.๔ การศึกษา	๓๒
	๖.๕ การสาธารณสุข	๓๒
	๖.๖ ประเพณีและวัฒนธรรม	๓๓
๗	การใช้ประโยชน์ที่ดิน (Land Used)	๓๓
๘	ข้อมูลด้านการเกษตรที่สำคัญ/พืชเศรษฐกิจที่สำคัญ	๓๕
๙	องค์กรและสถาบันต่างๆ	๓๗

สารบัญ (ต่อ)

	หน้า
บทที่ ๒ การวิเคราะห์สถานการณ์การเกษตรของอำเภอ	๖๔
๑ ข้อมูลประกอบการวิเคราะห์พื้นที่ของอำเภอ	๖๔
๑.๑ ข้อมูลประกอบการวิเคราะห์พื้นที่	๖๔
๑.๒ ประเด็นปัญหา สภาพของปัญหาแนวทางแก้ไข	๑๑๐
๒. การจัดทำ TOWS Matrix	๑๑๓
บทที่ ๓ ทิศทาง/แนวทางการพัฒนาการเกษตรระดับอำเภอชะอำ	๑๑๖
๑. แนวทางพัฒนา	๑๑๖
๑.๑ พัฒนาผลิตรายสินค้า (พืช/ปศุสัตว์/ประมง)	๑๑๖
๑.๒ พัฒนาเกษตรกร/กลุ่ม/องค์กร	๑๑๖
๑.๓ พัฒนาพื้นที่และทรัพยากรการเกษตร	๑๑๗
๒. สรุปรูปโครงการและงบประมาณตามแผนพัฒนาการเกษตร	๑๑๘
บรรณานุกรม	๑๒๓
ภาคผนวก	๑๒๔
โครงการ	๑๒๕

สารบัญตาราง

	หน้า
ตารางที่ ๑ แสดงเขตการปกครองอำเภอชะอำ จังหวัดเพชรบุรี	๕
ตารางที่ ๒ แสดงสรุปเขตการปกครองอำเภอชะอำ จังหวัดเพชรบุรี	๗
ตารางที่ ๓ แสดงพื้นที่ป่าไม้อำเภอชะอำ	๙
ตารางที่ ๔ แสดงพื้นที่กลุ่มชุดดินอำเภอชะอำ จังหวัดเพชรบุรี	๑๒
ตารางที่ ๕ แสดงข้อมูลปริมาณน้ำฝนเฉลี่ย ๑ ปี ตั้งแต่ปี ๒๕๖๓ - ๒๕๖๔	๑๕
ตารางที่ ๖ แสดงข้อมูลอุณหภูมิเฉลี่ยอำเภอชะอำ ปี ๒๕๖๓ - ๒๕๖๔	๑๖
ตารางที่ ๗ แสดงข้อมูลอ่างเก็บน้ำ พื้นที่อำเภอชะอำ	๒๐
ตารางที่ ๘ ข้อมูลพืชเศรษฐกิจอำเภอชะอำ ปี ๒๕๖๓	๒๒
ตารางที่ ๙ ข้อมูลด้านปศุสัตว์	๒๓
ตารางที่ ๑๐ ข้อมูลด้านประมง แสดงจำนวนผู้เพาะเลี้ยงสัตว์น้ำ	๒๔
ตารางที่ ๑๑ ข้อมูลแสดงรายได้เฉลี่ยของครัวเรือนเกษตรกร	๒๕
ตารางที่ ๑๒ ข้อมูลแสดงหนี้สินเฉลี่ยของครัวเรือนเกษตรกร	๒๕
ตารางที่ ๑๓ แสดงผลิตภัณฑ์มวลรวมจังหวัดเพชรบุรี ณ ราคาคนที่ ปี พ.ศ.๒๕๖๔	๒๙
ตารางที่ ๑๔ แสดงจำนวนประชากรในอำเภอชะอำ	๓๑
ตารางที่ ๑๕ แสดงการใช้ประโยชน์ที่ดินอำเภอชะอำ จังหวัดเพชรบุรี	๓๓
ตารางที่ ๑๖ แสดงข้อมูลการปลูกพืชเศรษฐกิจที่สำคัญของอำเภอชะอำ จังหวัดเพชรบุรี	๓๕
ตารางที่ ๑๗ รายชื่อผู้ผลิตและผู้ประกอบการ OTOP ที่ได้รับการลงทะเบียน	๓๗
ตารางที่ ๑๘ จำนวนผลิตภัณฑ์ที่ลงทะเบียน OTOP จำแนกตามผลิตภัณฑ์	๕๙
ตารางที่ ๑๙ ข้อมูลกลุ่มวิสาหกิจชุมชนอำเภอชะอำ	๕๙
ตารางที่ ๒๐ ข้อมูลกลุ่มแม่บ้านเกษตรกร กลุ่มยุวเกษตรกร และกลุ่มส่งเสริมเกษตรกรอำเภอชะอำ	๖๒
ตารางที่ ๒๑ ข้อมูลกลุ่มเกษตรกรและสหกรณ์อำเภอชะอำ จังหวัดเพชรบุรี	๖๓
ตารางที่ ๒๒ แสดงหัวหน้าครัวเรือนจำแนกตามอายุ อำเภอชะอำ จังหวัดเพชรบุรี	๖๔
ตารางที่ ๒๓ แสดงลักษณะการประกอบอาชีพเกษตรกรอำเภอชะอำ จังหวัดเพชรบุรี	๖๕
ตารางที่ ๒๔ แสดงลักษณะการถือครองที่ดินเกษตรกรอำเภอชะอำ จังหวัดเพชรบุรี	๖๕
ตารางที่ ๒๕ แสดงลักษณะประเภทเอกสารสิทธิ์อำเภอชะอำ จังหวัดเพชรบุรี	๖๖
ตารางที่ ๒๖ แสดงจำนวนและสมาชิกสถาบันเกษตรกรอำเภอชะอำ จังหวัดเพชรบุรี	๖๗
ตารางที่ ๒๗ แสดงจำนวนแหล่ง/ศูนย์เรียนรู้และบริการด้านการเกษตรอำเภอชะอำ จังหวัดเพชรบุรี	๖๘
ตารางที่ ๒๘ แสดงข้อมูลอาสาสมัครเกษตรกรอำเภอชะอำ จังหวัดเพชรบุรี	๖๘
ตารางที่ ๒๙ แสดงข้อมูลปราชญ์ชาวบ้านอำเภอชะอำ จังหวัดเพชรบุรี	๖๙
ตารางที่ ๓๐ ศูนย์เครือข่ายของศูนย์เรียนรู้การเพิ่มประสิทธิภาพสินค้าเกษตรอำเภอชะอำ	๗๒
ตารางที่ ๓๑ แสดงปฏิทินการทำงานแปลงใหญ่ข้าว อำเภอชะอำ จังหวัดเพชรบุรี	๗๔
ตารางที่ ๓๒ แสดงปฏิทินการทำงานแปลงใหญ่สับปะรด อำเภอชะอำ จังหวัดเพชรบุรี	๗๕
ตารางที่ ๓๓ แสดงข้อมูลกลุ่มแปลงใหญ่ อำเภอชะอำ จังหวัดเพชรบุรี	๗๕
ตารางที่ ๓๔ แสดงทรัพยากรดินอำเภอชะอำ จังหวัดเพชรบุรี	๗๖
ตารางที่ ๓๕ แสดงเขตความเหมาะสม (พื้นที่ศักยภาพ) สำหรับปลูกข้าว อำเภอชะอำ จังหวัดเพชรบุรี	๘๑
ตารางที่ ๓๖ แสดงพื้นที่ปลูกข้าว อำเภอชะอำ จังหวัดเพชรบุรี	๘๒
ตารางที่ ๓๗ แสดงพื้นที่ปลูกข้าว ตามระดับขั้นความเหมาะสมอำเภอชะอำ จังหวัดเพชรบุรี	๘๓
ตารางที่ ๓๘ แสดงปริมาณการปลูกข้าว อำเภอชะอำ จังหวัดเพชรบุรี	๘๕

สารบัญตาราง (ต่อ)

	หน้า
ตารางที่ ๓๙ แสดงต้นทุนการผลิตข้าว ปี ๒๕๖๔ อำเภอชะอำ จังหวัดเพชรบุรี	๘๗
ตารางที่ ๔๐ แสดง Smart farmer ต้นแบบในการผลิตข้าว อำเภอชะอำ จังหวัดเพชรบุรี	๙๐
ตารางที่ ๔๑ แสดงพื้นที่ระดับความเหมาะสม สำหรับปลูกสับปะรด อำเภอชะอำ จังหวัดเพชรบุรี	๙๓
ตารางที่ ๔๒ แสดงพื้นที่ปลูกสับปะรด ปี ๒๕๖๓ อำเภอชะอำ จังหวัดเพชรบุรี	๙๔
ตารางที่ ๔๓ แสดงพื้นที่ปลูกสับปะรดตามระดับชั้นความเหมาะสมอำเภอชะอำ	๙๕
ตารางที่ ๔๔ แสดงปริมาณการปลูกสับปะรด อำเภอชะอำ จังหวัดเพชรบุรี	๙๗
ตารางที่ ๔๕ แสดงต้นทุนการปลูกสับปะรด ปี ๒๕๖๓ อำเภอชะอำ จังหวัดเพชรบุรี	๙๙
ตารางที่ ๔๖ แสดง Smart farmer ต้นแบบในการผลิตสับปะรด อำเภอชะอำ จังหวัดเพชรบุรี	๑๐๑
ตารางที่ ๔๗ แสดงเขตความเหมาะสม (พื้นที่ศักยภาพ) สำหรับปลูกอ้อย อำเภอชะอำ จังหวัดเพชรบุรี	๑๐๑
ตารางที่ ๔๘ แสดงพื้นที่ปลูกอ้อย อำเภอชะอำ จังหวัดเพชรบุรี	๑๐๒
ตารางที่ ๔๙ แสดงพื้นที่ปลูกอ้อย ตามระดับชั้นความเหมาะสมอำเภอชะอำ จังหวัดเพชรบุรี	๑๐๓
ตารางที่ ๕๐ แสดงปริมาณการปลูกอ้อย อำเภอชะอำ จังหวัดเพชรบุรี	๑๐๕
ตารางที่ ๕๑ แสดงต้นทุนการผลิตข้าว ปี ๒๕๖๑ อำเภอชะอำ จังหวัดเพชรบุรี	๑๐๗
ตารางที่ ๕๒ แสดง Smart farmer ต้นแบบในการผลิตอ้อย อำเภอชะอำ จังหวัดเพชรบุรี	๑๐๙
ตารางที่ ๕๓ แสดงประเด็นปัญหาสภาพของปัญหาและแนวทางแก้ไข	๑๑๐
ตารางที่ ๕๔ การวิเคราะห์ TOWS Matrix สภาพแวดล้อม อำเภอชะอำ จังหวัดเพชรบุรี	๑๑๓
ตารางสรุปโครงการและงบประมาณตามแผนพัฒนาการเกษตรระดับอำเภอ/ตำบล	๑๑๘

สารบัญภาพ

	หน้า
ภาพที่ ๑ แสดงที่ตั้งอำเภอชะอำ จังหวัดเพชรบุรี	๒
ภาพที่ ๒ แสดงขอบเขตอำเภอชะอำ	๓
ภาพที่ ๓ แสดงการแบ่งเขตปกครองอำเภอชะอำ	๔
ภาพที่ ๔ แสดงพื้นที่ป่าไม้อำเภอชะอำ	๕
ภาพที่ ๕ แสดงความลาดชันอำเภอชะอำ	๑๐
ภาพที่ ๖ ข้อมูลกลุ่มชุดดินอำเภอชะอำ	๑๑
ภาพที่ ๗ แสดงกลุ่มชุดดินอำเภอ จังหวัดเพชรบุรี	๑๒
ภาพที่ ๘ แสดงปริมาณน้ำฝนเฉลี่ย ๑ ปี ตั้งแต่ปี ๒๕๖๓ - ๒๕๖๔	๑๔
ภาพที่ ๙ แสดงอุณหภูมิเฉลี่ยในรอบ ๑ ปี ตั้งแต่ปี ๒๕๖๓ - ๒๕๖๔	๑๕
ภาพที่ ๑๐ เส้นทางคมนาคมระหว่างตำบล อำเภอ	๑๗
ภาพที่ ๑๑ แสดงเส้นทางคมนาคมอำเภอชะอำ จังหวัดเพชรบุรี	๑๙
ภาพที่ ๑๒ แหล่งน้ำธรรมชาติอำเภอชะอำ จังหวัดเพชรบุรี	๒๑
ภาพที่ ๑๓ แสดงภาวะหนี้สินของเกษตรกรอำเภอชะอำ จังหวัดเพชรบุรี	๒๖
ภาพที่ ๑๔ แสดงผลิตภัณฑ์มวลรวม จังหวัดเพชรบุรี	๒๗
ภาพที่ ๑๕ แสดงโครงสร้างผลิตภัณฑ์มวลรวม จังหวัดเพชรบุรี	๒๘
ภาพที่ ๑๖ แสดงจำนวนประชากร คริวเรือน และคริวเรือนเกษตรกรอำเภอชะอำ จังหวัดเพชรบุรี	๓๑
ภาพที่ ๑๗ แสดงการใช้ประโยชน์ที่ดิน	๓๔
ภาพที่ ๑๘ กราฟวงกลมแสดงประเภทการใช้ประโยชน์ที่ดิน	๓๔
ภาพที่ ๑๙ แสดงข้อมูลการปลูกพืชเศรษฐกิจที่สำคัญอำเภอชะอำ จังหวัดเพชรบุรี	๓๖
ภาพที่ ๒๐ แสดงหัวหน้าคริวเรือนเกษตรกรจำแนกตามอายุ อำเภอชะอำ จังหวัดเพชรบุรี	๖๔
ภาพที่ ๒๑ แสดงลักษณะการประกอบอาชีพ อำเภอชะอำ จังหวัดเพชรบุรี	๖๕
ภาพที่ ๒๒ แสดงลักษณะการถือครองที่ดิน อำเภอชะอำ จังหวัดเพชรบุรี	๖๖
ภาพที่ ๒๓ แสดงประเภทเอกสารสิทธิ์ อำเภอชะอำ จังหวัดเพชรบุรี	๖๖
ภาพที่ ๒๔ แสดงที่ตั้งศูนย์เรียนรู้การเพิ่มประสิทธิภาพการผลิตสินค้าเกษตรและเครือข่าย	๗๓
ภาพที่ ๒๕ แสดงพื้นที่ทรัพยากรดิน อำเภอชะอำ จังหวัดเพชรบุรี	๗๖
ภาพที่ ๒๖ แสดงพื้นที่กลุ่มชุดดิน อำเภอชะอำ จังหวัดเพชรบุรี	๗๗
ภาพที่ ๒๗ แสดงแหล่งน้ำใต้ดิน อำเภอชะอำ จังหวัดเพชรบุรี	๗๘
ภาพที่ ๒๘ แสดงแหล่งน้ำ อำเภอชะอำ จังหวัดเพชรบุรี	๗๙
ภาพที่ ๒๙ แสดงแหล่งน้ำผิวดิน อำเภอชะอำ จังหวัดเพชรบุรี	๘๐
ภาพที่ ๓๐ แสดงแหล่งน้ำผิวดิน อำเภอชะอำ จังหวัดเพชรบุรี	๘๐
ภาพที่ ๓๑ แผนที่แสดงเขตความเหมาะสม (พื้นที่ศักยภาพ) สำหรับปลูกข้าว	๘๑
ภาพที่ ๓๒ แสดงร้อยละระดับชั้นความเหมาะสมสำหรับการปลูกข้าว อำเภอชะอำ จังหวัดเพชรบุรี	๘๒
ภาพที่ ๓๓ แสดงพื้นที่ปลูกข้าว (พื้นที่ปลูกจริง) อำเภอชะอำ	๘๓
ภาพที่ ๓๔ แสดงพื้นที่ปลูกข้าว ตามระดับชั้นความเหมาะสม อำเภอชะอำ	๘๔
ภาพที่ ๓๕ แสดงร้อยละพื้นที่ปลูกข้าวตามระดับชั้นความเหมาะสม	๘๔
ภาพที่ ๓๖ แสดงปริมาณการปลูกข้าว อำเภอชะอำ จังหวัดเพชรบุรี	๘๖
ภาพที่ ๓๗ แสดงปฏิทินการเพาะปลูกข้าว อำเภอชะอำ จังหวัดเพชรบุรี	๘๗

สารบัญภาพ (ต่อ)

หน้า

ภาพที่ ๓๘ แสดงวิถีการตลาดข้าว อำเภอชะอำ จังหวัดเพชรบุรี	๘๘
ภาพที่ ๓๙ แสดงแหล่งรับซื้อข้าว อำเภอชะอำ จังหวัดเพชรบุรี	๘๘
ภาพที่ ๔๐ แสดงที่ตั้งโรงสีข้าวสายหนึ่ง สมบัติเจริญ	๘๙
ภาพที่ ๔๑ แสดงที่ตั้งลานข้าวโชคปวีรบรรต	๘๙
ภาพที่ ๔๒ แสดงเขตความเหมาะสม (พื้นที่ศักยภาพ) สำหรับปลูกสับปะรด	๙๓
ภาพที่ ๔๓ แสดงร้อยละแต่ละระดับชั้นความเหมาะสม สำหรับปลูกสับปะรด	๙๔
ภาพที่ ๔๔ แสดงพื้นที่ปลูกสับปะรด (พื้นที่ปลูกจริง) อำเภอชะอำ	๙๕
ภาพที่ ๔๕ แผนที่แสดงพื้นที่ปลูกสับปะรด ตามระดับชั้นความเหมาะสม อำเภอชะอำ	๙๖
ภาพที่ ๔๖ แสดงร้อยละพื้นที่ปลูกสับปะรด ตามระดับชั้นความเหมาะสม	๙๖
ภาพที่ ๔๗ แสดงปริมาณการปลูกสับปะรด อำเภอชะอำ จังหวัดเพชรบุรี	๙๗
ภาพที่ ๔๘ แสดงปฏิทินการเพาะปลูกสับปะรด อำเภอชะอำ จังหวัดเพชรบุรี	๙๘
ภาพที่ ๔๙ แสดงวิถีการตลาดสับปะรด อำเภอชะอำ จังหวัดเพชรบุรี	๙๙
ภาพที่ ๕๐ แสดงแหล่งรับซื้อสับปะรด อำเภอชะอำ จังหวัดเพชรบุรี	๑๐๐
ภาพที่ ๕๑ แสดงเขตความเหมาะสม (พื้นที่ศักยภาพ) สำหรับปลูกอ้อย	๑๐๑
ภาพที่ ๕๒ แสดงร้อยละแต่ละระดับชั้นความเหมาะสม สำหรับปลูกอ้อย	๑๐๒
ภาพที่ ๕๓ แสดงพื้นที่ปลูกอ้อย (พื้นที่ปลูกจริง) อำเภอชะอำ	๑๐๓
ภาพที่ ๕๔ แผนที่แสดงพื้นที่ปลูกอ้อย ตามระดับชั้นความเหมาะสม อำเภอชะอำ	๑๐๔
ภาพที่ ๕๕ แสดงร้อยละพื้นที่ปลูกอ้อย ตามระดับชั้นความเหมาะสม	๑๐๔
ภาพที่ ๕๖ แสดงปริมาณการปลูกอ้อย อำเภอชะอำ จังหวัดเพชรบุรี	๑๐๕
ภาพที่ ๕๗ แสดงปฏิทินการเพาะปลูกอ้อย อำเภอชะอำ จังหวัดเพชรบุรี	๑๐๗
ภาพที่ ๕๘ แสดงวิถีการตลาดอ้อย อำเภอชะอำ จังหวัดเพชรบุรี	๑๐๘
ภาพที่ ๕๙ แสดงแหล่งรับซื้ออ้อยโรงงาน อำเภอปราณบุรี จังหวัดประจวบคีรีขันธ์	๑๐๙
ภาพที่ ๖๐ แสดงแหล่งรับซื้ออ้อยโรงงาน อำเภอปราณบุรี จังหวัดประจวบคีรีขันธ์	๑๐๙

บทที่ ๑ ข้อมูลสภาพทั่วไป

ความเป็นมาของอำเภอ

อำเภอชะอำ เป็นอำเภอหนึ่งในจังหวัดเพชรบุรี และเป็นสถานที่ท่องเที่ยวสำคัญแห่งหนึ่งของจังหวัด ซึ่งมีหาดทรายขาว ยาว และยังเป็นแหล่งเศรษฐกิจด้านการท่องเที่ยวที่สำคัญ ซึ่งเป็นรายได้ให้กับด้านอุตสาหกรรมท่องเที่ยว ธุรกิจการโรงแรม ธุรกิจการค้าของที่ระลึก ร้านอาหาร การประมง เป็นต้น นอกจากนี้ชะอำยังเป็นสถานที่ท่องเที่ยวที่ได้รับความนิยมจากชาวไทยและชาวต่างประเทศในระดับต้นๆ ของประเทศไทย

อำเภอชะอำตั้งขึ้นเมื่อปี พ.ศ. ๒๔๔๐ ที่บ้านนายาง หมู่ที่ ๓ ตำบลนายาง เดิมใช้ชื่อว่า “อำเภอนายาง” ต่อมาเมื่อปี พ.ศ. ๒๔๕๗ ได้ย้ายที่ว่าการอำเภอนายางไปตั้งที่บ้านหนองจอกและเปลี่ยนชื่อเป็น “อำเภอหนองจอก” (ปัจจุบันอยู่ในเขตอำเภอท่ายาง) จนกระทั่งหลังสงครามมหาเอเซียบูรพาภะทรวงมหาดไทยได้ย้ายที่ว่าการอำเภอหนองจอกมาตั้งที่บ้านชะอำ ตำบลชะอำ เมื่อวันที่ ๑ ตุลาคม พ.ศ. ๒๔๘๗ เพื่อให้เหมาะสมกับสภาพพื้นที่สะดวกแก่การปกครองและภายหลังได้เปลี่ยนชื่อเป็น “อำเภอชะอำ” ในวันที่ ๒๖ ธันวาคม พ.ศ. ๒๔๘๗

เดิมชะอำมีชื่อว่า “ชะอาน” เล่ากันว่าในสมัยกรุงศรีอยุธยาครั้งสมเด็จพระนเรศวรมหาราช และสมเด็จพระเอกาทศรถ ยกทัพมาทางใต้ ทรงนำทัพมาทางใต้ ทรงนำทัพมาที่เมืองนี้เพื่อไพร่พล ช้าง ม้า และลำงานม้า จึงได้ชื่อว่า “ชะอาน” ต่อมาชื่อนี้จึงเพี้ยนมาเป็น “ชะอำ” ชะอำครั้งอดีตเริ่มมีความเจริญทางด้านทางท่องเที่ยว ตั้งแต่ทางรถไฟสายใต้สร้างมาถึงในราวปี ๒๔๕๙ ชายหาดชะอำเป็นแหล่งท่องเที่ยวที่รู้จักกันมานานแล้ว แต่ในอดีตยังไม่ได้รับการพัฒนาเท่าที่ควร จนกระทั่งปี พ.ศ. ๒๔๖๔ พระเจ้าบรมวงศ์เธอกรมพระนราธิปประพันธ์พงศ์ และพระบรมวงศานุวงศ์ ชำราชบริพารในสมัยนั้นได้ออกสำรวจพื้นที่ชายทะเลที่ชะอำ ได้ทรงมาจับจองที่ดินชายทะเลตำบลชะอำ ซึ่งแต่เดิมนั้นเป็นตำบลในเขตการปกครองของอำเภอนายาง

พื้นที่ชายทะเลชะอำ เมื่อสำรวจครั้งแรกยังเป็นป่าอยู่ส่วนด้านชายทะเลเป็นดงกระบองเพชรป่าหนามเสมาสลับกับต้นมะขามเทศและต้นรัก ชาวบ้านชะอำส่วนใหญ่ประกอบอาชีพเกษตรกรรม ทำนา ทำไร่สับปะรด และทำการประมง หมู่บ้านชะอำนั้น ตั้งอยู่หลังสถานีรถไฟบ้านชะอำ ทางทิศตะวันตกของทางรถไฟหมู่ บ้านชายทะเลนี้เป็นเพียงหมู่บ้านเล็กๆ ที่บ้านปากคลอง และบ้านหนองแจง เมื่อชะอำเริ่มเป็นที่รู้จักว่าเป็นเมืองชายทะเลที่สงบเงียบ ธรรมชาติสวยงาม อีกทั้งมีแหล่งน้ำจืดที่อุดมสมบูรณ์ทำให้มีราษฎรอพยพมาปลูกสร้างบ้าน เรือนอยู่อาศัยเพิ่มขึ้นเรื่อยๆ จากชุมชนเล็กๆขยายตัวเป็นชุมชนใหญ่มีการรวมตัวจัดตั้งเป็นหมู่บ้าน ให้ชื่อว่าหมู่บ้าน “สหคาม” โดยพระบาทสมเด็จพระมงกุฎเกล้าเจ้าอยู่หัว ได้โปรดเกล้าแต่งตั้งพระเจ้าบรมวงศ์เธอกรมพระนราธิปประพันธ์พงศ์เป็นผู้ใหญ่บ้านคนแรก

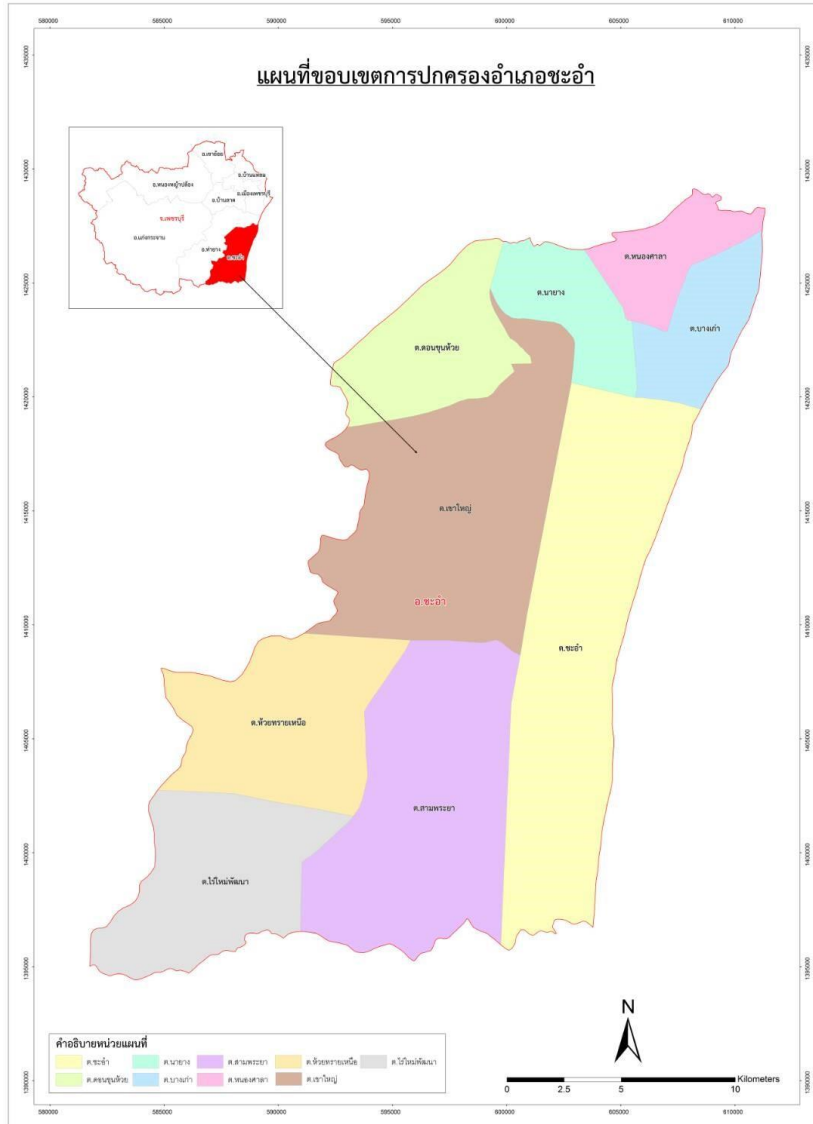
คำขวัญอำเภอชะอำ

“ชะอำเมืองน้ำทะเลใส หาดทรายขาว เจ้าพ่อเขาใหญ่ศักดิ์สิทธิ์ คนจิตใจงาม”

๑. ที่ตั้ง อาณาเขต ขอบเขตการปกครอง

๑.๑ ที่ตั้ง ขนาดพื้นที่

อำเภอชะอำ เป็นอำเภอหนึ่งในจังหวัดเพชรบุรีและอยู่ทางทิศใต้ของจังหวัดเพชรบุรี มีอาณาเขตติดต่อกับอำเภอหัวหิน จังหวัดประจวบคีรีขันธ์ มีขนาดพื้นที่จัดเป็นอันดับ ๔ หรือ ๑๐.๖๐% ของเนื้อที่ทั้งจังหวัดระยะทางห่างจากจังหวัดเพชรบุรี ๔๐ กิโลเมตร มีเนื้อที่ประมาณ ๖๖๐.๖๕ ตารางกิโลเมตร หรือ ๔๑๒,๘๘๘.๗๕ ไร่



ภาพที่ ๑ ที่ตั้งอำเภอชะอำ จังหวัดเพชรบุรี (ที่มา : ที่ว่าการอำเภอชะอำ, พ.ศ.๒๕๖๒)

๑.๒ อาณาเขตติดต่อ

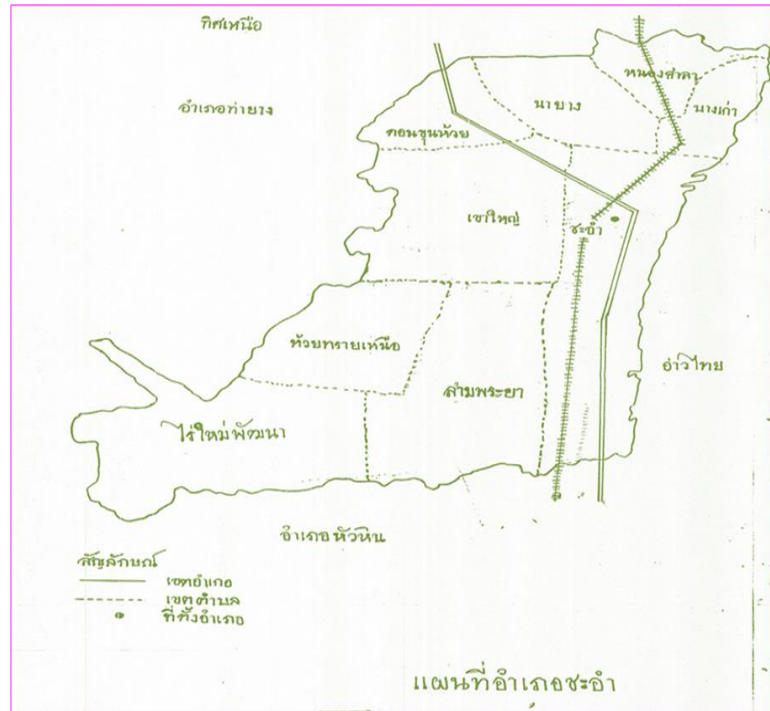
อำเภอชะอำ มีอาณาเขตติดต่อกับอำเภอและจังหวัดใกล้เคียง ดังนี้

ทิศเหนือ	ติดต่อกับ	อำเภอท่ายาง	จังหวัดเพชรบุรี
ทิศใต้	ติดต่อกับ	อำเภอหัวหิน	จังหวัดประจวบคีรีขันธ์
ทิศตะวันออก	ติดต่อกับ	ทะเลอ่าวไทย	จังหวัดเพชรบุรี
ทิศตะวันตก	ติดต่อกับ	อำเภอท่ายาง	จังหวัดเพชรบุรี



ภาพที่ ๒ ขอบเขตอำเภอชะอำ
(ที่มา : ที่ว่าการอำเภอชะอำ, พ.ศ.๒๕๖๒)

๑.๓ การแบ่งเขตการปกครอง



ภาพที่ ๓ การแบ่งเขตปกครองอำเภอชะอำ
(ที่มา : ที่ว่าการอำเภอชะอำ, พ.ศ.๒๕๖๒)

การบริหารราชการ แบ่งออกเป็น ๒ ส่วน ได้แก่

- การบริหารราชการส่วนภูมิภาค แบ่งเขตการปกครองออกเป็น ๑ อำเภอ แบ่งเป็นจำนวน ๓ เทศบาล ๔ อบต. ๙ ตำบล ๖๗ หมู่บ้าน

- การบริหารราชการส่วนท้องถิ่น แบ่งเขตการปกครองออกเป็น เทศบาล จำนวน ๓ แห่ง องค์การบริหารส่วนตำบล จำนวน ๔ แห่ง

๑. ตำบลชะอำ	มีชุมชน	๒๗	ชุมชน
๒. ตำบลเขาใหญ่	มีหมู่บ้าน	๑๑	หมู่บ้าน
๓. ตำบลนายาง	มีหมู่บ้าน	๙	หมู่บ้าน
๔. ตำบลดอนขุนห้วย	มีหมู่บ้าน	๗	หมู่บ้าน
๕. ตำบลบางเก่า	มีหมู่บ้าน	๙	หมู่บ้าน
๖. ตำบลหนองศาลา	มีหมู่บ้าน	๘	หมู่บ้าน
๗. ตำบลไร่ใหม่พัฒนา	มีหมู่บ้าน	๘	หมู่บ้าน
๘. ตำบลสามพระยา	มีหมู่บ้าน	๘	หมู่บ้าน
๙. ตำบลห้วยทรายเหนือ	มีหมู่บ้าน	๗	หมู่บ้าน

รวมทั้งหมดมี ๙ ตำบล ๖๗ หมู่บ้าน ๒๗ ชุมชน

ตารางที่ ๑ ตารางแสดงเขตการปกครอง อำเภอชะอำ จังหวัดเพชรบุรี

ตำบล ชุมชน		ตำบล หมู่ที่	ตำบลเขาใหญ่	ตำบลนายาง	ตำบลบางเก่า
๑	หัวบ้านชะอำ	๑	ตลาดใหม่	บ้านบ่อ	บางเก่า
๒	บ้านใหญ่ชะอำ	๒	เขาไม้แว่น	นายาง	บางเก่า
๓	เจ้าพ่อเขาใหญ่	๓	หนองสะเดา	นายาง	บ่อใหญ่
๔	ตลาดชะอำ	๔	ห้วยหิน	นายาง	บ้านท่า
๕	บ้านสระ	๕	ไร่เนิน	เนินทราย	ปากคลอง
๖	ทุ่งตะกาดพลี	๖	หนองจันทร์	โคกเศรษฐี	ท่าไทร
๗	บ้านคลองเทียน	๗	หนองยาว	บ้านดอน	บางเกตุ
๘	บ้านหนองตาพุด	๘	หุบกะพง	บ้านไร่	บ้านม่วง
๙	บ้านปากคลอง	๙	เขาโป่ง	นายาง	โตนดหลวง
๑๐	สหคาม	๑๐	หุบกระพงพัฒนา		
๑๑	บ้านหนองแจง	๑๑	หนองจันทร์พัฒนา		
๑๒	สะพานหิน				
๑๓	บ่อแหมด้านเหนือ				
๑๔	บ่อแหมด้านใต้				
๑๕	บ่อพุทรา				
๑๖	บางไทรย่อย				
๑๗	เนินสุรา				
๑๘	บ้านห้วยทรายเหนือ				
๑๙	บ้านห้วยทรายใต้				
๒๐	หนองคาง				
๒๑	สามพระยาสันติสุข				
๒๒	บ้านห้วยจิก				
๒๓	ชัยมงคล				
๒๔	รวมใจพัฒนา				
๒๕	ค่ายนเรศวร				
๒๖	ค่ายพระรามหก				
๒๗	บ้านพลี				

ตารางที่ ๑ (ต่อ)

ตำบล หมู่ที่	ตำบลเขาใหญ่	ตำบลนายาง	ตำบลบางเก่า	ตำบลหนองศาลา
๑	ตลาดใหม่	บ้านบ่อ	บางเก่า	หนองศาลา
๒	เขาไม้่นวล	นายาง	บางเก่า	หนองศาลา
๓	หนองสะเดา	นายาง	บ่อใหญ่	ห้วยกัญชา
๔	ห้วยหิน	นายาง	บ้านท่า	เพชรบูรณ์
๕	ไร่เนิน	เนินทราย	ปากคลอง	บ่อไร่
๖	หนองจันทร์	โคกเศรษฐี	ท่าไทร	สถานี
๗	หนองยาว	บ้านดอน	บางเกตุ	หนองกระโดก
๘	หุบกะพง	บ้านไร่	บ้านม่วง	ช้อยกลิ่งดุม
๙	เขาโป่ง	นายาง	โตนดหลวง	
๑๐	หุบกระพงพัฒนา			
๑๑	หนองจันทร์พัฒนา			

ตารางที่ ๑ (ต่อ)

ตำบล หมู่ที่	ตำบลไร่ใหม่พัฒนา	ตำบลสามพระยา	ตำบลห้วยทรายเหนือ	ตำบลดอนขุนห้วย
๑	ทุ่งขาม	สามพระยา	ทุ่งจับญวน	สระพระพัฒนา
๒	ไร่ใหม่พัฒนา	ช้างแทงกระจาด	ทุ่งหลวง	ร่องระกำ
๓	รางจิก	ดอนมะกอก	ทุ่งเคล็ด	หนองเฒ่าถ่าน
๔	หนองเขื่อน	หนองข้าวนก	บ่อหลวง	หัวเกาะ
๕	ไร่ดง	หนองโสน	หนองขาม	ดอนขุนห้วย
๖	โป่งแย้	อ่างหิน	พุทวาย	ดอนขุนห้วย
๗	หนองช้างเหยียบ	เขากระปุก	ไร่ดินทอง	บ้านใหม่พัฒนา
๘	โป่งแก้งพัฒนา	โครงการพัฒนา		วังยาว

ที่มา : ที่ว่าการอำเภอชะอำ, พ.ศ.๒๕๖๔

การปกครองส่วนท้องถิ่น

➤ มีเทศบาล ๓ แห่ง

๑. เทศบาลเมืองชะอำ มีเนื้อที่ ๑๑๐ ตารางกิโลเมตร (พื้นที่ตำบลชะอำ)
๒. เทศบาลตำบลนายาง มีเนื้อที่ ๑๘๘.๘๘ ตารางกิโลเมตร (พื้นที่ตำบลเขาใหญ่ ตำบลนายางและตำบลดอนขุนห้วย)
๓. เทศบาลบางเก่า มีเนื้อที่ ๒๔.๐๕ ตารางกิโลเมตร (พื้นที่ตำบลบางเก่า)

➤ มีองค์การบริหารส่วนตำบล ๔ แห่ง คือ

๑. องค์การบริหารส่วนตำบลหนองศาลา มีเนื้อที่ ๒๙.๔๖ ตารางกิโลเมตร
๒. องค์การบริหารส่วนตำบลไร่ใหม่พัฒนา มีเนื้อที่ ๑๐๙.๖๑๔ ตารางกิโลเมตร
๓. องค์การบริหารส่วนตำบลสามพระยา มีเนื้อที่ ๑๑๕.๕๙ ตารางกิโลเมตร
๔. องค์การบริหารส่วนตำบลห้วยทรายเหนือ มีเนื้อที่ ๔๐.๑๑ ตารางกิโลเมตร

ตารางที่ ๒ ตารางสรุปเขตการปกครอง อำเภอชะอำ จังหวัดเพชรบุรี

ตำบล	เนื้อที่ทั้งหมด (ไร่)	อบต.	เทศบาลตำบล	จำนวน หมู่บ้าน	จำนวนบ้าน (ครัวเรือน)
ชะอำ	๖๘,๗๕๐	-	เทศบาลเมืองชะอำ	๒๗ ชุมชน	๑๑,๖๙๕
เขาใหญ่	๔๓,๖๐๓.๒๕	-	เทศบาลตำบลนายาง	๑๑	๓,๙๙๒
นายาง	๑๙,๑๗๕.๕	-	เทศบาลตำบลนายาง	๙	๑,๒๖๔
บางเก่า	๑๕,๐๓๑	-	เทศบาลบางเก่า	๙	๑,๗๘๒
หนองศาลา	๑๑,๓๐๖	ตำบลหนองศาลา	-	๘	๖๗๓
ไร่ใหม่พัฒนา	๖๘,๕๐๙	ตำบลไร่ใหม่พัฒนา	-	๘	๒,๐๔๕
สามพระยา	๗๒,๒๔๓.๗๕	ตำบลหนองศาลา	-	๘	๒,๒๖๖
ห้วยทรายเหนือ	๕๓,๘๒๙	ตำบลห้วยทรายเหนือ	-	๗	๑,๖๐๒
ดอนขุนห้วย	๓๒,๒๑๖	-	เทศบาลตำบลนายาง	๗	๑,๗๕๖

ที่มา : ที่ว่าการอำเภอชะอำ, พ.ศ.๒๕๖๔

๒. ลักษณะภูมิประเทศ (Topographic)

๒.๑ สภาพพื้นที่ภูเขา ป่าไม้ ที่ราบสูง ที่ราบลุ่ม

ป่าไม้อำเภอชะอำ มีสภาพพื้นที่เป็นพื้นที่ป่าและภูเขา (ด้านทิศตะวันตก) ซึ่งเป็นเขตติดต่อกับอำเภอท่ายางและอำเภอหัวหินพื้นที่ส่วนใหญ่เป็นป่าและภูเขา ประชากรอาศัยอยู่ไม่หนาแน่น ไม่มีชุมชนแออัด เป็นที่ราบและมีต้นไม้ขึ้นปกคลุมเต็มพื้นที่มีต้นสนที่ปลูกเป็นสวนป่า และไม้ที่ขึ้นอยู่ตามธรรมชาติ มีค่าหายาก ไม้พะยอมและของป่าบางชนิด ไม้พื้นล่างมีความสำคัญขึ้นอยู่ทั่วไป เป็นทรัพยากรธรรมชาติที่สำคัญยิ่งทั้งในด้านคุณค่าวัตถุที่ได้จากป่าเพื่อใช้สอยและเป็นประโยชน์ทางอ้อม ป่าไม้ในเขตอำเภอชะอำเป็นลักษณะป่าไม้เบญจพรรณ เช่น ไม้ยาง ไม้เหียง โดยมีป่าไม้สำคัญ ๕ แห่ง คือ

๑) ป่าสวนแห่งชาติ ป่าดอนมะขาง เนื้อที่ ๔๕๖ ไร่ อยู่ในเขตตำบลชะอำไม้ที่สำคัญ คือ ไม้สนทะเลสนประดิพัทธ์ และพยอม

๒) ป่าชะอำ-บ้านโรง เนื้อที่ ๘๑๒ ไร่ อยู่ในเขตตำบลห้วยทรายเหนือ และตำบลเขาใหญ่ ไม้ที่สำคัญ คือ ไม้เต็ง ริง เหียง และพลวง

๓) ป่าหมายเลข ๗ เนื้อที่ ๔,๕๕๐ ไร่ อยู่ในเขตตำบลห้วยทรายเหนือ และตำบลเขาใหญ่ป่าห้วยโปรงงาม เนื้อที่ ๑,๖๔๐ ไร่ อยู่ในตำบลห้วยทรายเหนือ ไม้ที่สำคัญ คือ ไม้เต็ง ริง พลวง มะกอก จั้วป่าเกด อ้อยช้าง

๔) ป่าห้วยโปรงงาม เนื้อที่ ๑,๖๔๐ ไร่ อยู่ในเขตตำบลห้วยทรายเหนือ ไม้ที่สำคัญ คือ ไม้เหียง พลวง จั้วป่า สะเดา ใฝ่รวก

๕) ป่าถ้ำเสือ - โปงแย้เนื้อที่ ๒๕,๓๐๐ ไร่ อยู่ในตำบลไร่ใหม่พัฒนาและเขต อำเภอท่ายางไม้ที่สำคัญคือ ไม้มะค่าโมง ไม้ตะแบก ไม้แดงดำ ดงตะเคียนทอง

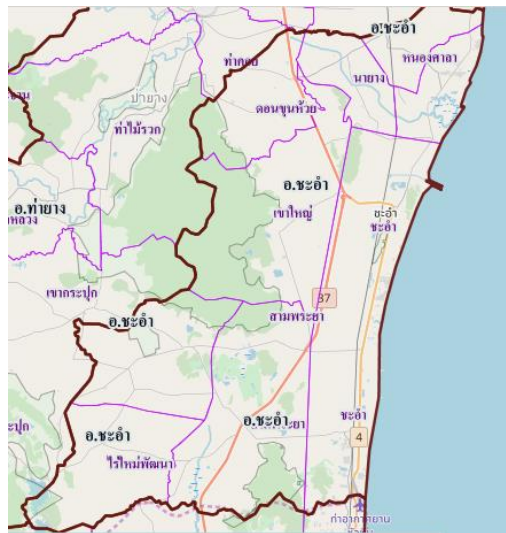
พื้นที่บริเวณชายทะเล (ด้านทิศตะวันออก) เป็นเขตติดต่อกับทะเลอ่าวไทยมีลักษณะเป็นชายหาดมีแนวยาวจากอำเภอหัวหินถึงตำบลบางเก่า และตำบลหนองศาลา บางส่วน รวมระยะทางประมาณ ๒๔ กิโลเมตร จุดเด่นของพื้นที่บริเวณนี้ได้แก่ ชายหาดที่นักท่องเที่ยวสามารถนั่งพักผ่อน และลงเล่นน้ำได้ ร้านอาหารทะเล ที่เป็นที่ยอมรับของนักท่องเที่ยว เนื่องจากเป็นอาหารสดตั้งอยู่ริมทะเลมีทิวทัศน์ดี และราคาไม่แพงนอกจากนี้ยังมีแหล่งท่องเที่ยวอื่นๆ ในพื้นที่เช่น พระราชนิเวศน์มฤคทายวัน มุลินีอุทยานสิ่งแวดล้อมนานาชาติสิรินธร และวนอุทยานเขานางพันธุรัต เป็นต้น

พื้นที่ราบชุมชนหนาแน่น (ด้านตอนกลาง) ส่วนใหญ่เป็นพื้นที่ราบ และมีชุมชนหนาแน่นบริเวณสองข้างถนนเพชรเกษม ตั้งแต่เขตติดต่ออำเภอท่ายางจนถึงอำเภอหัวหิน ซึ่งมีระยะทางประมาณ ๓๐ กิโลเมตร จุดเด่นของพื้นที่บริเวณนี้ได้แก่ แหล่งน้ำที่อุดมสมบูรณ์ เหมาะแก่การประกอบอาชีพทางการเกษตรมีโครงการอันเนื่องมาจากพระราชดำริอยู่หลายโครงการ ซึ่งสามารถเป็นสถานที่ศึกษาดูงาน อาทิ เช่น ศูนย์ศึกษาการพัฒนาห้วยทรายอันเนื่องมาจากพระราชดำริ โครงการตามพระราชประสงค์ดอนขุนห้วย โครงการตามพระราชประสงค์หุบกะพง สวนสมเด็จพระศรีนครินทร์รา-บรมราชชนนี และมีสถานศึกษาขนาดใหญ่ เช่นวิทยาลัยเกษตรและเทคโนโลยีเพชรบุรี มหาวิทยาลัยศิลปากร มหาวิทยาลัยนานาชาติแอสแตมฟอร์ด และมหาวิทยาลัยเวสเตอร์ เป็นต้น

ตารางที่ ๓ แสดงพื้นที่ป่าไม้อำเภอชะอำ

ตำบล	พื้นที่ทั้งหมด	พื้นที่ป่าไม้ (ไร่)	คิดเป็นร้อยละ
ชะอำ	๖๘,๗๕๐	๓,๓๖๘.๒๑	๔.๙๐
เขาใหญ่	๔๓,๖๐๓.๒๕	๒๖,๔๑๘	๖๐.๕๙
นายนาง	๑๙,๑๗๕.๕	๑๓๘.๑๗	๐.๗๒
บางเก่า	๑๕,๐๓๑	๑,๐๙๒.๖๘	๗.๒๗
หนองศาลา	๑๑,๓๐๖	-	-
ไร่ใหม่พัฒนา	๖๘,๕๐๙	๑,๒๕๒.๙๗	๑.๘๓
สามพระยา	๗๒,๒๔๓.๗๕	๑๕,๐๐๖.๘	๒๐.๗๘
ห้วยทรายเหนือ	๕๓,๘๒๙	๕,๒๔๘.๘๐	๙.๗๖
ดอนขุนห้วย	๓๒,๒๑๖	๓,๗๔๙.๒๒	๑๑.๖๔

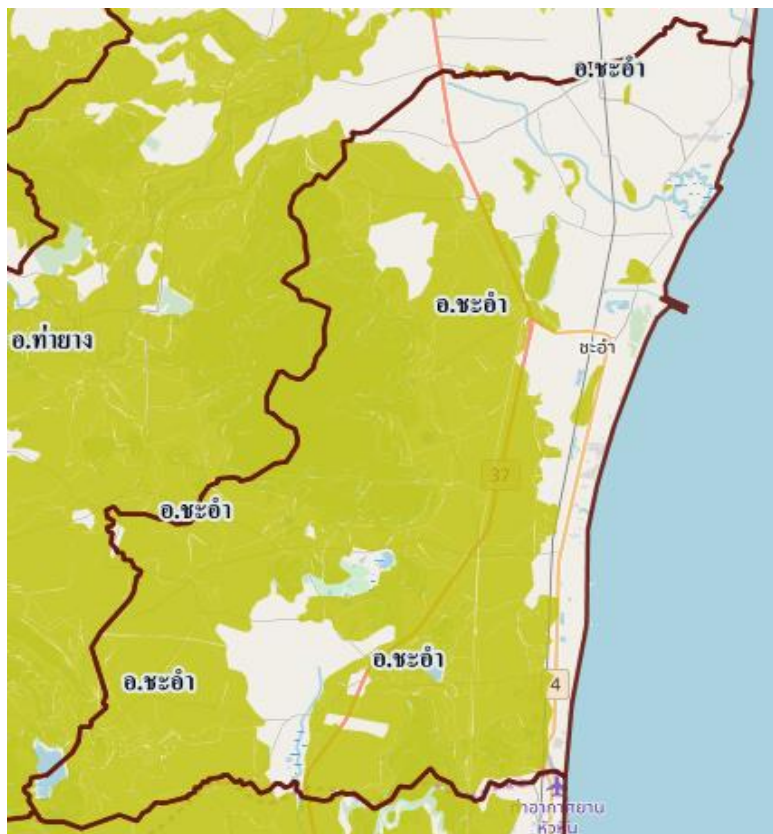
ที่มา : Agri-map-online.mooc.go.th ,พ.ศ.๒๕๖๒



ภาพที่ ๔ แสดงภาพพื้นที่ป่าไม้อำเภอชะอำ
(ที่มา : แผนที่ดาวเทียม ,พ.ศ.๒๕๖๒)

๒.๒ สภาพพื้นที่ ความลาดชัน

พื้นที่อำเภอชะอำ มีสภาพพื้นที่ทางตะวันออกติดต่อกับชายทะเลโดยตลอด เป็นที่ราบ ส่วนทางทิศตะวันตกเป็นที่ราบสูงและภูเขา เป็นป่าไม้เบญจพรรณ และเป็นสถานที่ท่องเที่ยวสำคัญแห่งหนึ่งของจังหวัด ซึ่งมีหาดทรายขาว ยาว และยังเป็นแหล่งเศรษฐกิจด้านการท่องเที่ยวที่สำคัญ ซึ่งเป็นรายได้ให้กับด้านอุตสาหกรรมท่องเที่ยว ธุรกิจการโรงแรม ธุรกิจการค้าของที่ระลึก ร้านอาหาร การประมง เป็นต้น นอกจากนี้ชะอำยังเป็นสถานที่ท่องเที่ยวที่ได้รับความนิยมจากชาวไทยและชาวต่างประเทศในระดับต้น ๆ ของประเทศไทย



ภาพที่ ๕ แสดงความลาดชันอำเภอชะอำ
(ที่มา : แผนที่ดาวเทียม ,พ.ศ.๒๕๖๒)

๒.๓ ลักษณะดิน และกลุ่มชุดดิน

ดินในอำเภอชะอำ มีกลุ่มชุดดินเหมาะสมกับการปลูกพืช จำนวน กลุ่มชุดดิน โดยมีรายละเอียด ดังนี้

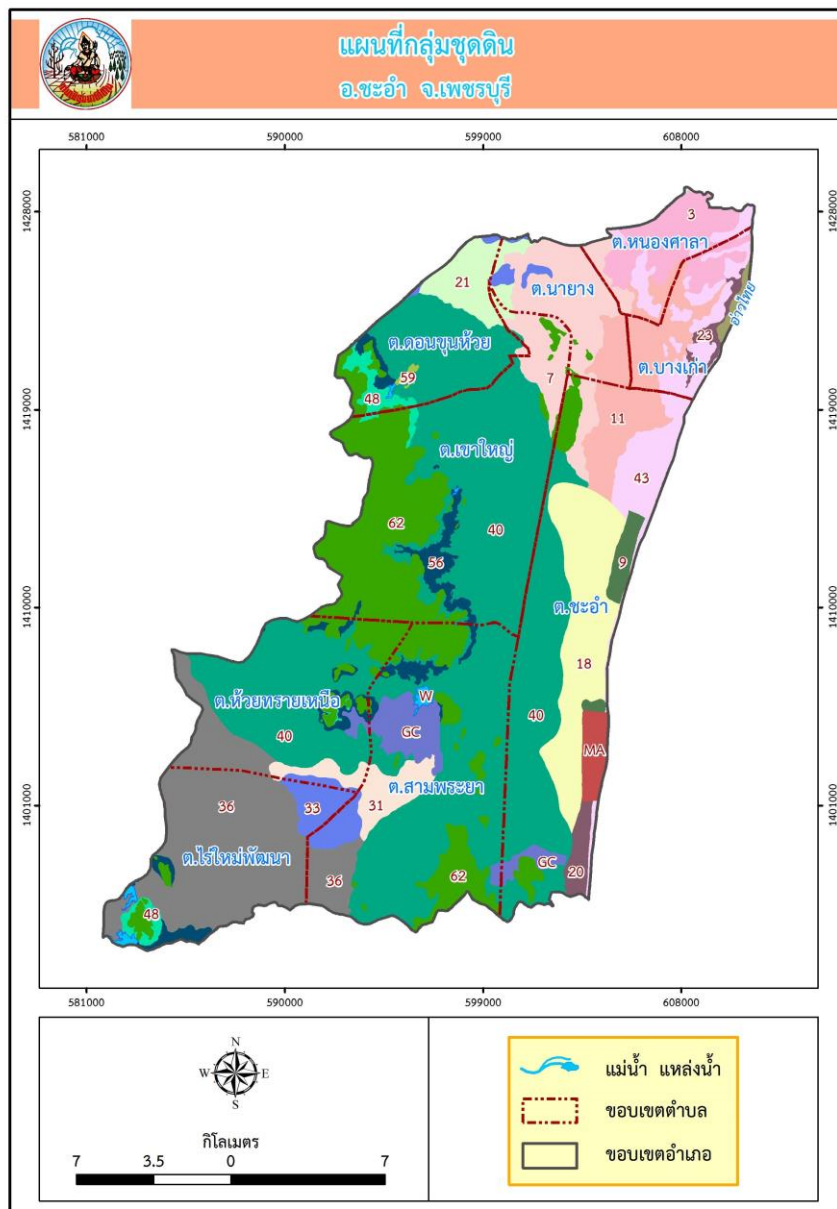
๑) กลุ่มชุดดินที่ ๔๐

ชุดดิน : หุบกะพง

ลักษณะเด่น : กลุ่มดินร่วนหยาบลึกมากที่เกิดจากตะกอนลำน้ำหรือวัตถุต้นกำเนิดเนื้อหยาบ ปฏิกริยาดินเป็นกรดจัดเป็นกลาง การระบายน้ำดีถึงปานกลาง ความอุดมสมบูรณ์ต่ำ

ปัญหา : ดินปนทราย ความอุดมสมบูรณ์ต่ำ ขาดแคลนน้ำ ในพื้นที่ที่มีความลาดชัน ดินง่ายต่อการถูกชะล้างพังทลาย ทำให้เกิดการสูญเสียหน้าดินได้ง่าย

แนวทางการจัดการ : ปลูกพืชไร่หรือพืชผัก เลือกพื้นที่ค่อนข้างราบเรียบ ปรับปรุงดินด้วยปุ๋ยหมักหรือปุ๋ยคอก ๒-๓ ตัน/ไร่ หรือไถกลบปุ๋ยพืชสด (หวานเมล็ดถั่วพุ่ม ๘-๑๐ กิโลกรัม/ไร่ หรือปอเทือง ๔-๖ กิโลกรัม/ไร่ ไถกลบระยะออกดอก ปล่อยให้ ๑-๒ สัปดาห์) ร่วมกับปุ๋ยเคมีหรือปุ๋ยอินทรีย์น้ำ มีวัสดุคลุมดิน ปลูกพืชหมุนเวียน หรือปลูกพืชสลับเป็นแถบ พัฒนาแหล่งน้ำและจัดการระบบการให้น้ำในแปลงปลูก การปลูกไม้ผล ชุดหลุมปลูกขนาด ๕๐x๕๐x๕๐ ซม. ปรับปรุงหลุมปลูกด้วยปุ๋ยหมักหรือปุ๋ยคอก ๒๐-๓๕ กิโลกรัม/หลุม ร่วมกับปุ๋ยเคมีหรือปุ๋ยอินทรีย์น้ำ มีระบบอนุรักษ์ดินและน้ำ เช่น ทำขั้นบันได คันดิน ปลูกพืชคลุมดิน ปลูกพืชแซม วัสดุคลุมดิน ทำแนวรั้วหรือทำฐานหญ้าแฝกเฉพาะต้น ในช่วงเจริญเติบโต ก่อนเก็บผลผลิตหรือภายหลังเก็บผลผลิต ใช้ปุ๋ยหมักหรือปุ๋ยคอกร่วมกับปุ๋ยเคมีหรือปุ๋ยอินทรีย์น้ำ ตามชนิดพืชปลูก พัฒนาแหล่งน้ำ พัฒนาแหล่งน้ำและจัดระบบการให้น้ำในแปลงปลูก

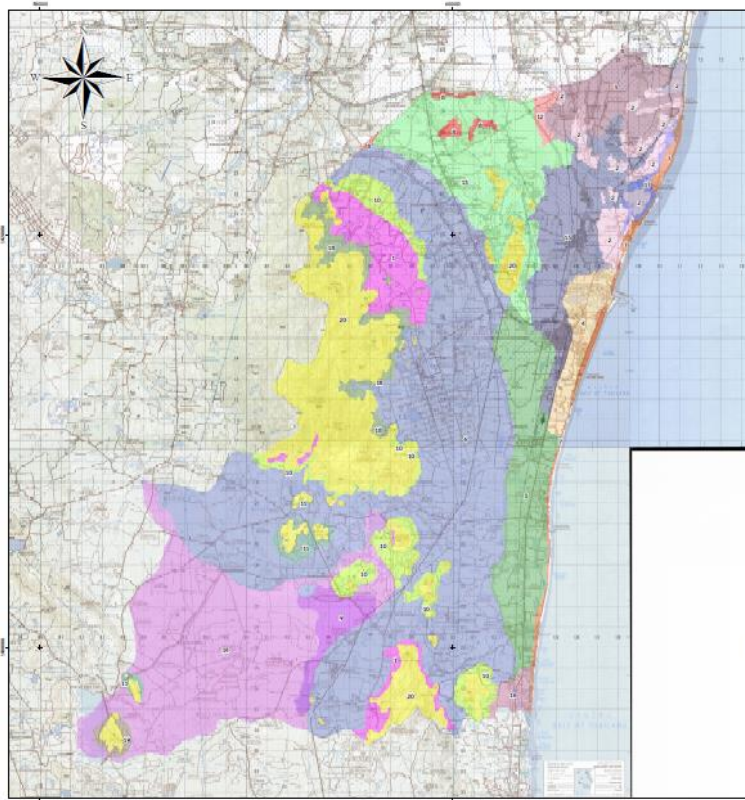


ภาพที่ ๖ ข้อมูลกลุ่มชุดดินอำเภอชะอำ
(ที่มา : กรมพัฒนาที่ดิน,พ.ศ.๒๕๖๔)

ตารางที่ ๔ แสดงพื้นที่กลุ่มชุดดินอำเภอชะอำ จังหวัดเพชรบุรี

กลุ่มชุดดิน	พื้นที่ตำบล (ไร่)									ผลรวมทั้งหมด
	ชะอำ	เขาใหญ่	นายาง	ดอนขุนห้วย	บางเก่า	หนองศาลา	สามพระยา	ห้วยทรายเหนือ	ไร่ใหม่พัฒนา	
ที่ ๔๐	๖๘,๗๕๐	๔๓,๖๐๓.๒๕	๑๙,๑๗๕.๕	๓๒,๒๑๖	๑,๕๐๓๑	๑๑,๓๐๖	๗,๒๒๔๓.๗๕	๕๓,๘๒๒๙	๖๘,๕๐๙	๓๘๔,๖๖๔

ที่มา : กรมพัฒนาที่ดิน ,พ.ศ.๒๕๖๔



แผนที่ทรัพยากรดินมาตราส่วน 1 : 25,000 อำเภอชะอำ จังหวัดเพชรบุรี

หน่วยแผนที่	ชุดดิน	คำอธิบาย	เนื้อที่	
			ไร่	ร้อยละ
1	Ba	ชุดดินบางไร่	11,848	3.61
2	Bc	ชุดดินบางระ	7,956	2.43
3	Bk	ชุดดินบางคอก	10,144	3.09
4	Ca	ชุดดินชะอำ	5,792	1.77
5	Cb	ชุดดินชลบุรี	21,225	6.47
6	Hg	ชุดดินห้วยเกษ	104,883	31.99
7	Hh	ชุดดินหัวหิน	3,592	1.10
8	Ks	ชุดดินกำแพงแสน	1,329	0.41
9	Lb	ชุดดินเลบุรี	4,904	1.50
10	Lsk	ชุดดินลานสัก	11,529	3.52
11	Ly	ชุดดินลาดหญ้า	2,161	0.66
12	Np	ชุดดินนครปฐม	1,067	0.33
13	Pb	ชุดดินเพชรบุรี	24,839	7.58
14	Pr	ชุดดินปราณบุรี	47,947	14.62
15	Se	ชุดดินเสนา	18,366	5.60
16	Sh	ชุดดินสีตื้น	1,809	0.55
17	Sm	ชุดดินสมุทรปราการ	1,316	0.40
18	Tas	ชุดดินท่าเสา	4,650	1.42
19	Ty	ชุดดินท้ายาง	1,107	0.34
20	Sc	พื้นที่ถาดต้นเชิงซ้อน	41,840	12.64
รวมเนื้อที่			327,884	100.00



จัดทำโดย : กรมพัฒนาที่ดิน
สำนักสารสนเทศและนิเทศ 10
กรมพัฒนาที่ดิน

ภาพที่ ๗ แสดงกลุ่มชุดดินอำเภอชะอำ จังหวัดเพชรบุรี (ที่มา : กรมพัฒนาที่ดิน ,พ.ศ.๒๕๖๔)

๓. สภาพภูมิอากาศ

๓.๑ สภาพภูมิอากาศ

ลักษณะภูมิอากาศทั่วไปของอำเภอชะอำเป็นแบบมรสุมเมืองร้อนฤดูหนาวไม่หนาวจัด ฤดูร้อนไม่ร้อนจัดเนื่องจากมีลมมรสุมตะวันออกเฉียงใต้พัดเข้าสู่ฝั่งทะเลในช่วงตอนบ่ายและตอนเย็นเสมอ ชะอำมีโอกาสรับแสงอาทิตย์เต็มที่ตลอดทั้งปี และจะมีโอกาสเห็นดวงอาทิตย์ตรงศีรษะเพียงวันปีละ ๒ ครั้ง ตัวการทางธรรมชาติที่มีอิทธิพลต่อภูมิประเทศของชะอำ คือ

๑. ลมมรสุมซึ่งเกิดจากความแตกต่างระหว่างพื้นดินอันกว้างขวางของทวีปเอเชียและพื้นน้ำอันกว้างใหญ่ของมหาสมุทรทางตะวันออกเฉียงใต้ของทวีปจึงเกิดลมพัดถ่ายเทระหว่างพื้นดินและพื้นน้ำ

๒. พายุหมุนเป็นอิทธิพลทางธรรมชาติชนิดหนึ่งซึ่งช่วยเพิ่มปริมาณน้ำฝนอันเกิดจากอิทธิพลของลมพายุหมุนที่เข้ามาชะอำส่วนใหญ่เกิดในทะเลจีนใต้และพัดเข้าสู่ชะอำในสภาพพายุดีเปรสชันซึ่งนานๆจะพัดผ่านอำเภอชะอำ

๓. ลมมรสุมส่วนใหญ่พัดผ่านในช่วงปลายฤดูฝน

๓.๒. ฤดูกาล

แบ่งเป็น ๓ ฤดูกาล คือ

ฤดูร้อน	เริ่มตั้งแต่เดือนกุมภาพันธ์ ถึง เดือนเมษายน
ฤดูฝน	เริ่มตั้งแต่เดือนพฤษภาคม ถึง เดือนตุลาคม
ฤดูหนาว	เริ่มตั้งแต่เดือนพฤศจิกายน ถึง เดือนมกราคม

หยาบความกดอากาศแบ่งเป็น ๒ ชนิด คือ

๑. หยาบความกดอากาศต่ำโดยทั่วไปมักเกิดทางชายฝั่งเวียดนาม เข้าสู่ประเทศไทยพัดผ่านอำเภอชะอำ

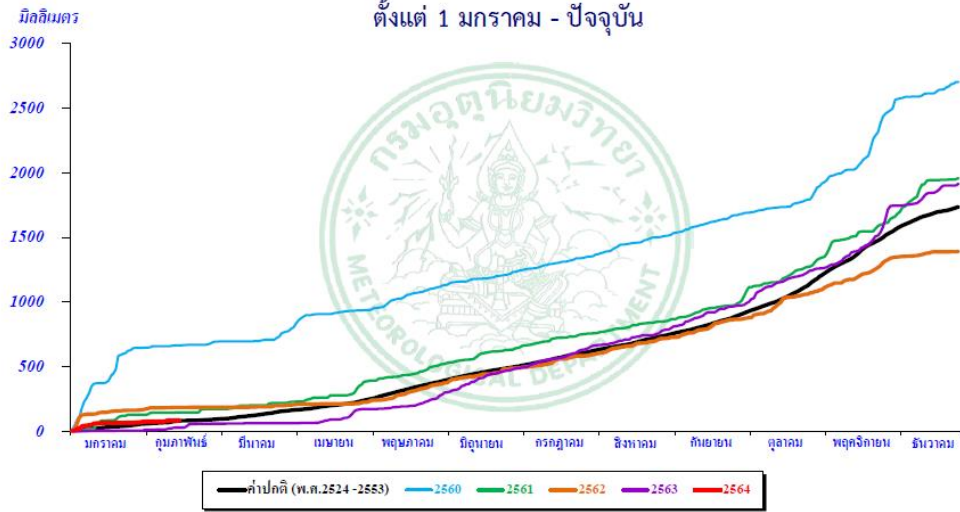
๒. หยาบความกดอากาศสูงจะพัดเข้ามาปกคลุมประเทศไทยเป็น ระยะในช่วงฤดูหนาวซึ่งจะทำให้ชะอำอากาศแห้งแล้ง

๓. อิทธิพลของลมประจำถิ่นในช่วงฤดูร้อนคือ เดือนมีนาคมถึงเดือนเมษายน ชะอำ จะมีลมชนิดหนึ่งคล้ายการเกิดลมทะเล พัดจากทะเลหรืออ่าวไทยเข้าสู่แผ่นดิน มักจะพัดในช่วงบ่ายๆ จนถึงค่ำ ๆ ซึ่งเป็นลมที่ช่วยระบายความร้อนในช่วงฤดูนี้

๓.๓ ปริมาณน้ำฝน

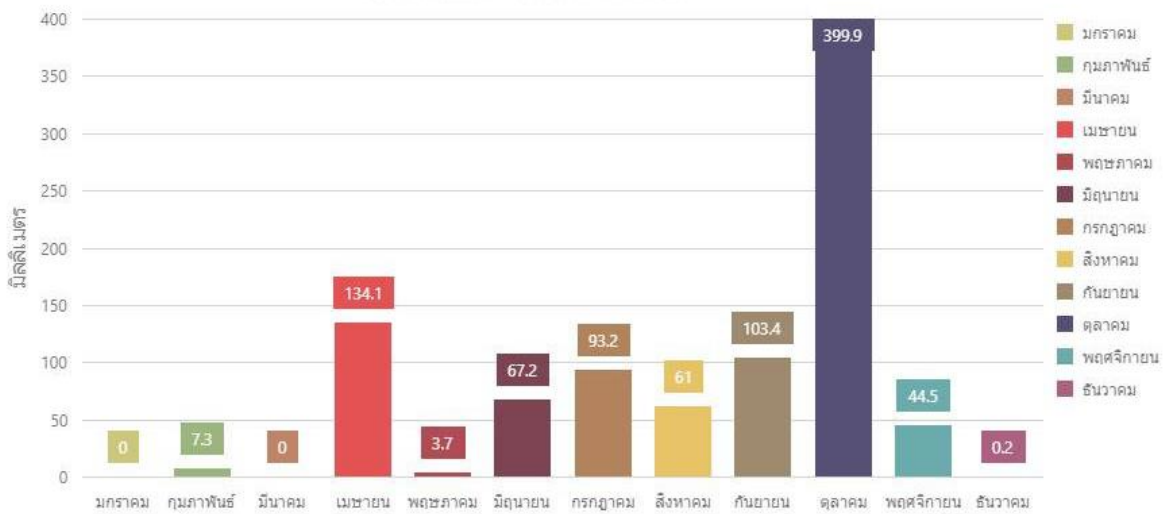
อำเภอชะอำ มีปริมาณน้ำฝนเฉลี่ยปี ๒๕๖๓ โดยมีปริมาณฝนเฉลี่ยต่อปีที่ ๑๐๙.๗๔ มิลลิเมตร ตกชุกในช่วงเดือนตุลาคมของทุกปี มีปริมาณน้ำฝนที่ต่ำสุดในช่วงเดือนมกราคม และมีนาคม โดยมีปริมาณ ๐ มิลลิเมตร และมีปริมาณน้ำฝนที่สูงสุด ในเดือนตุลาคม โดยมีปริมาณ ๓๙๙.๙ มิลลิเมตร (ภาพที่ ๘)

ปริมาณฝนสะสมของภาคใต้ (ฝั่งตะวันออก) ตั้งแต่ 1 มกราคม - ปัจจุบัน



ปริมาณฝน

สถานี : 48465 - เพชรบุรี ปี : 2020



ภาพที่ ๘ แสดงปริมาณน้ำฝนเฉลี่ย ๑ ปี ตั้งแต่ ปี ๒๕๖๓ -๒๕๖๔
(ที่มา : กรมอุตุนิยมวิทยา,พ.ศ.๒๕๖๓)

ตารางที่ ๕ แสดงข้อมูลปริมาณน้ำฝนเฉลี่ย ๑ ปี ตั้งแต่ ปี ๒๕๖๓ -๒๕๖๔

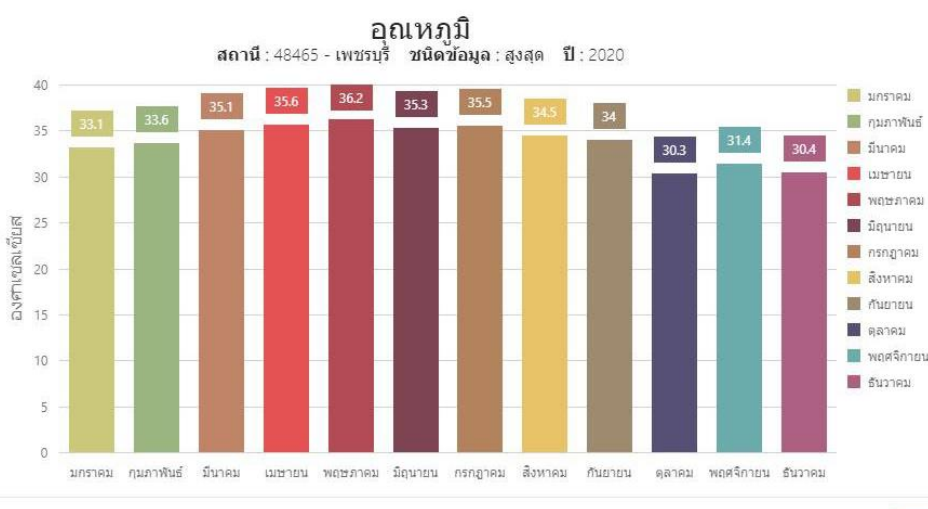
ที่	เดือน	ปริมาณน้ำฝนเฉลี่ย (มม.)
๑	มกราคม	๐
๒	กุมภาพันธ์	๗.๓๐
๓	มีนาคม	๐
๔	เมษายน	๑๓๔.๑๐
๕	พฤษภาคม	๓.๗๐
๖	มิถุนายน	๖๗.๒๐
๗	กรกฎาคม	๙๓.๒
๘	สิงหาคม	๖๑.๐๐
๙	กันยายน	๑๐๓.๔๐
๑๐	ตุลาคม	๓๙๙.๙๐
๑๑	พฤศจิกายน	๔๔.๕๐
๑๒	ธันวาคม	๐.๒๐
	รวม	๙๑๔.๕๐
	เฉลี่ย/ปี	๗๖.๒๑

ที่มา : กรมอุตุนิยมวิทยา ,พ.ศ. ๒๕๖๓

๓.๔ อุณหภูมิและความชื้นสัมพัทธ์

อำเภอชะอำ มีปริมาณอุณหภูมิเฉลี่ยปี ๒๕๖๔ โดยมีอุณหภูมิเฉลี่ยต่ำสุด ๑๕ องศาเซลเซียส อุณหภูมิ อุณหภูมิสูงสุดเฉลี่ย ๔๐องศาเซลเซียส (ตารางที่ ๗)

ความชื้นสัมพัทธ์ พื้นที่อำเภอชะอำ มีความชื้นสัมพัทธ์เฉลี่ยสูงสุดในเดือนตุลาคมเฉลี่ย ๘๐ % และความชื้นสัมพัทธ์ต่ำสุด ในช่วงเดือนเมษายน เฉลี่ย ๖๐ %



ภาพที่ ๙ แสดงค่าอุณหภูมิเฉลี่ยในรอบ ๑ ปี ตั้งแต่ปี พ.ศ. ๒๕๖๓-๒๕๖๔ (ที่มา : กรมอุตุนิยมวิทยา, พ.ศ. ๒๕๖๓)

ตารางที่ ๖ แสดงข้อมูลอุณหภูมิเฉลี่ยอำเภอชะอำ ปี พ.ศ. ๒๕๖๓ - ๒๕๖๔

เดือน	อุณหภูมิเฉลี่ย	อุณหภูมิสูงสุด	อุณหภูมิต่ำสุด
มกราคม	๒๐.๖๐	๓๕.๒๐	๒๗.๙๐
กุมภาพันธ์	๑๙.๘๐	๓๕.๒๐	๒๗.๕๐
มีนาคม	๒๔.๒๐	๓๖.๙๐	๓๐.๕๕
เมษายน	๒๓.๘๐	๓๗.๐๐	๓๐.๔๐
พฤษภาคม	๒๖.๒๐	๓๗.๘๐	๓๒.๐๐
มิถุนายน	๒๔.๖๐	๓๗.๔๐	๓๑.๐๐
กรกฎาคม	๒๔.๖๐	๓๗.๑๐	๓๐.๘๕
สิงหาคม	๒๓.๔๐	๓๗.๓๐	๓๐.๓๕
กันยายน	๒๓.๖๐	๓๗.๐๐	๓๐.๓๐
ตุลาคม	๒๒.๕๐	๓๔.๖๐	๒๘.๕๕
พฤศจิกายน	๒๐.๘๐	๓๔.๔๐	๒๗.๖๐
ธันวาคม	๑๘.๓๐	๓๓.๒๐	๒๕.๗๕

ที่มา : กรมอุตุนิยมวิทยา ,พ.ศ. ๒๕๖๓

๔. เส้นทางคมนาคม

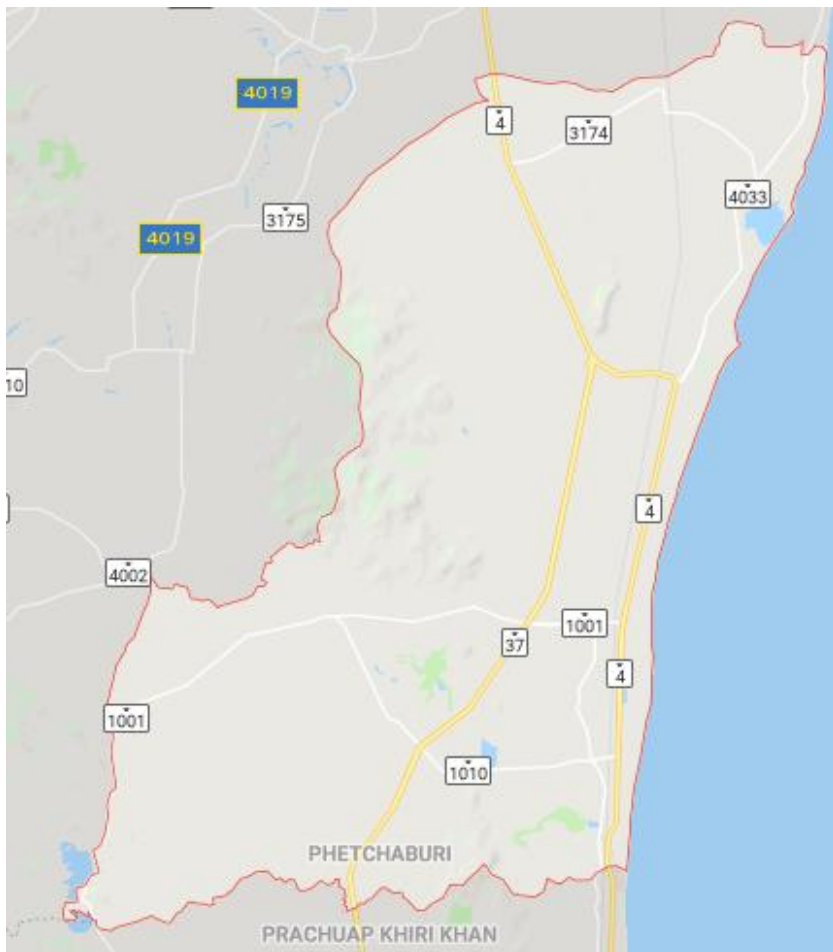
๔.๑ เส้นทางคมนาคมระหว่างตำบล

อำเภอชะอำ มีการเดินทางระหว่างตำบลและหมู่บ้าน โดยใช้เส้นทาง ทางหลวงแผ่นดิน หมายเลข ๔ (ถนนเพชรเกษม) เป็นเส้นทางในการเชื่อมต่อขนส่งผลผลิตทางการเกษตร (ภาพที่ ๑๐)

การคมนาคมติดต่อระหว่างอำเภอและจังหวัดรวมทั้งการคมนาคมภายในตำบลและหมู่บ้าน มีรายละเอียด ดังนี้

➤ **ทางหลวงแผ่นดินหมายเลข ๔ (ถนนเพชรเกษม)** ผ่านตำบลดอนขุนห้วย ตำบลเขาใหญ่ ตำบลชะอำ และตำบลสามพระยา เป็นเส้นทางเศรษฐกิจที่สำคัญที่สุดของอำเภอชะอำ

➤ **ทางอากาศ** ท่าอากาศยานหัวหิน (สนามบินบ่อฝ้าย) ตั้งอยู่ในเขตติดต่อระหว่างอำเภอชะอำ จังหวัดเพชรบุรี กับอำเภอหัวหินจังหวัดประจวบคีรีขันธ์



ภาพที่ ๑๐ เส้นทางคมนาคมระหว่างตำบล อำเภอ
(ที่มา : กรมคมนาคม, พ.ศ. ๒๕๖๒)

๔.๒ ถนนหลวงเชื่อมต่อระหว่างภาค/จังหวัด/อำเภอ
การคมนาคมติดต่อระหว่างจังหวัดและอำเภอ สามารถเดินทางได้หลายเส้นทาง โดยมีรายละเอียด ดังนี้
(ภาพที่ ๑๑)

ทางรถไฟ อำเภอชะอำมีเส้นทางรถไฟผ่านตอนกลางของอำเภอ มีสถานีรถไฟบ้านชะอำ
ที่ตำบลชะอำ และสถานีรถไฟห้วยทรายเหนือ ที่ตำบลชะอำดังนี้

สถานีรถไฟ มีจำนวน ๔ สถานี ดังนี้

- สถานีรถไฟชะอำ
- สถานีรถไฟห้วยทรายเหนือ
- สถานีรถไฟห้วยทรายใต้
- สถานีรถไฟหนองศาลา

ขบวนรถไฟ

- ขบวนรถเร็ว ๑๖๙ กรุงเทพ - ยะลา
- ขบวนรถเร็ว ๑๖๗ กรุงเทพ - กันตัง
- ขบวนรถธรรมดา ๒๖๑ กรุงเทพ - หัวหิน
- ขบวนรถธรรมดา ๒๕๑ ชนบุรี - ประจวบคีรีขันธ์
- ขบวนรถธรรมดา ๒๕๕ ชนบุรี - หลังสวน

ทางรถยนต์ สามารถเดินทางได้สะดวก คือ

รถโดยสารปรับอากาศ ชั้น ๑, ๒ และรถโดยสารธรรมดา (บ.ช.ส.)

หัวหิน - ชะอำ - กรุงเทพฯ

หัวหิน - ชะอำ - สนามบินสุวรรณภูมิ - พัทยา

หัวหิน - ชะอำ - อุบลราชธานี - มุกดาหาร

หัวหิน - ราชบุรี - นครปฐม - นครสวรรค์ - พิษณุโลก

หัวหิน - ชะอำ - โคราซ - สุรินทร์ - ศรีสะเกษ - อุบลราชธานี

หัวหิน - ชะอำ - เชียงใหม่

ชะอำ - หัวหิน - ภูเก็ต

รถตู้โดยสาร

ชะอำ - สายใต้ใหม่

ชะอำ - หมอชิต

ชะอำ - ฟิวเจอร์พาร์ครังสิต

ชะอำ - ปิ่นเกล้า

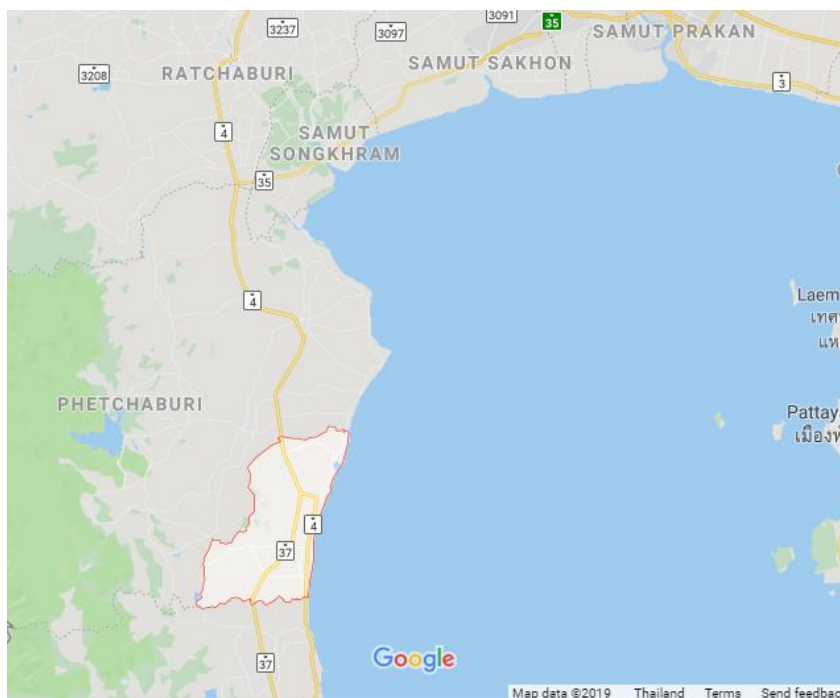
ชะอำ - ราชบุรี - นครปฐม

ชะอำ - กาญจนบุรี

ชะอำ - พัทยา

๑. ใช้ทางหลวงหมายเลข ๓๕ (ถนนพระราม ๒ หรือถนนธนบุรี-ปากท่อ) ผ่านสมุทรสาคร
สมุทรสงคราม อำเภอปากท่อ แล้วแยกซ้ายเข้าทางหลวงหมายเลข ๔ ผ่านจังหวัดเพชรบุรี อำเภอท่ายาง ถึงสี่แยก
ชะอำ เลี้ยวซ้ายเข้าไปอีก ๒ กิโลเมตร จนถึงหาดชะอำ

๒. ใช้ทางหลวงหมายเลข ๔ (เพชรเกษม) ผ่านจังหวัดนครปฐม จังหวัดราชบุรี จังหวัดเพชรบุรี
อำเภอท่ายาง ถึงสี่แยกชะอำ เลี้ยวซ้ายเข้าไปอีก ๒ กิโลเมตร จนถึงหาดชะอำ



ภาพที่ ๑๑ แผนที่แสดงเส้นทางคมนาคม อำเภอชะอำ จังหวัดเพชรบุรี
(ที่มา : กรมคมนาคม ,พ.ศ.๒๕๖๒)

๕. แหล่งน้ำและระบบชลประทาน

อำเภอชะอำ เป็นพื้นที่ ที่มีแหล่งน้ำธรรมชาติที่สำคัญๆหลายแห่ง ดังนี้

๕.๑ แหล่งน้ำธรรมชาติ แม่น้ำ ลำคลอง หนอง บึง (ภาพที่ ๑๒)

แหล่งน้ำธรรมชาติ โดยส่วนใหญ่จะใช้เพื่อการทำการเกษตรเป็นส่วนใหญ่ เพราะมีความสะดวกอุดมสมบูรณ์ และมีความจำเป็นในยามที่ขาดแคลนน้ำในระบบชลประทาน

๕.๒ แหล่งน้ำที่สร้างขึ้นที่สำคัญ (โครงการชลประทาน)

ทรัพยากรน้ำเป็นทรัพยากรธรรมชาติที่สำคัญยิ่งบ้านเมืองเจริญก้าวหน้าปัญหาที่เกี่ยวกับน้ำก็ยิ่งเพิ่มมากขึ้นเป็นเงาตามตัว อำเภอชะอำถือว่ามทรัพยากรที่สำคัญ โดยเฉพาะชายหาดชะอำที่มีชื่อเสียงเป็นที่รู้จักของนักท่องเที่ยวชาวไทยและต่างประเทศเนื่องจากสภาพภูมิประเทศทางตะวันตก ของจังหวัดเพชรบุรี เป็นเขาจึงเป็นแหล่งกำเนิดของ ต้นน้ำลำธารหลายสาย ซึ่งรวมตัวกันเป็นแม่น้ำสายใหญ่ คือ แม่น้ำเพชรบุรี ทางตอนเหนือและแม่น้ำปราณบุรีทางตอนใต้แม่น้ำทั้งสองสายมีการสร้างเขื่อน เพื่อกักเก็บน้ำและระบายน้ำไว้ใช้นอกจากอำนวยประโยชน์ให้แก่พื้นที่การเกษตรและการอุปโภคบริโภคของประชากรในเขตพื้นที่ชลประทานแล้วลำน้ำทั้งสองสายยังได้เป็นแหล่งน้ำ เพื่อการประปาในเขตเทศบาลของอำเภอชะอำและหัวหินโดยการระบายน้ำของเขื่อนเพชรบุรี และเขื่อนปราณบุรี อำเภอชะอำ จึงมีอ่างเก็บน้ำจำนวน ๑๔ แห่ง ฝายทดน้ำ ๒ แห่ง คลองส่งน้ำ ๓ สาย และระบบชลประทาน ๙๘ สาย

มีการประปาระดับอำเภอและตามตำบล หมู่บ้าน ดังนี้

๑. มีการใช้ประปาเทศบาล จำนวน ๒ แห่ง ได้แก่

๑.๑ ประปาเทศบาลเมืองชะอำ

๑.๒ ประปาเทศบาลตำบลนาयाง

๒. มีการใช้ประปาส่วนภูมิภาคจังหวัดเพชรบุรี ซึ่งมีสถานีผลิตน้ำนาयाง กำลังผลิต

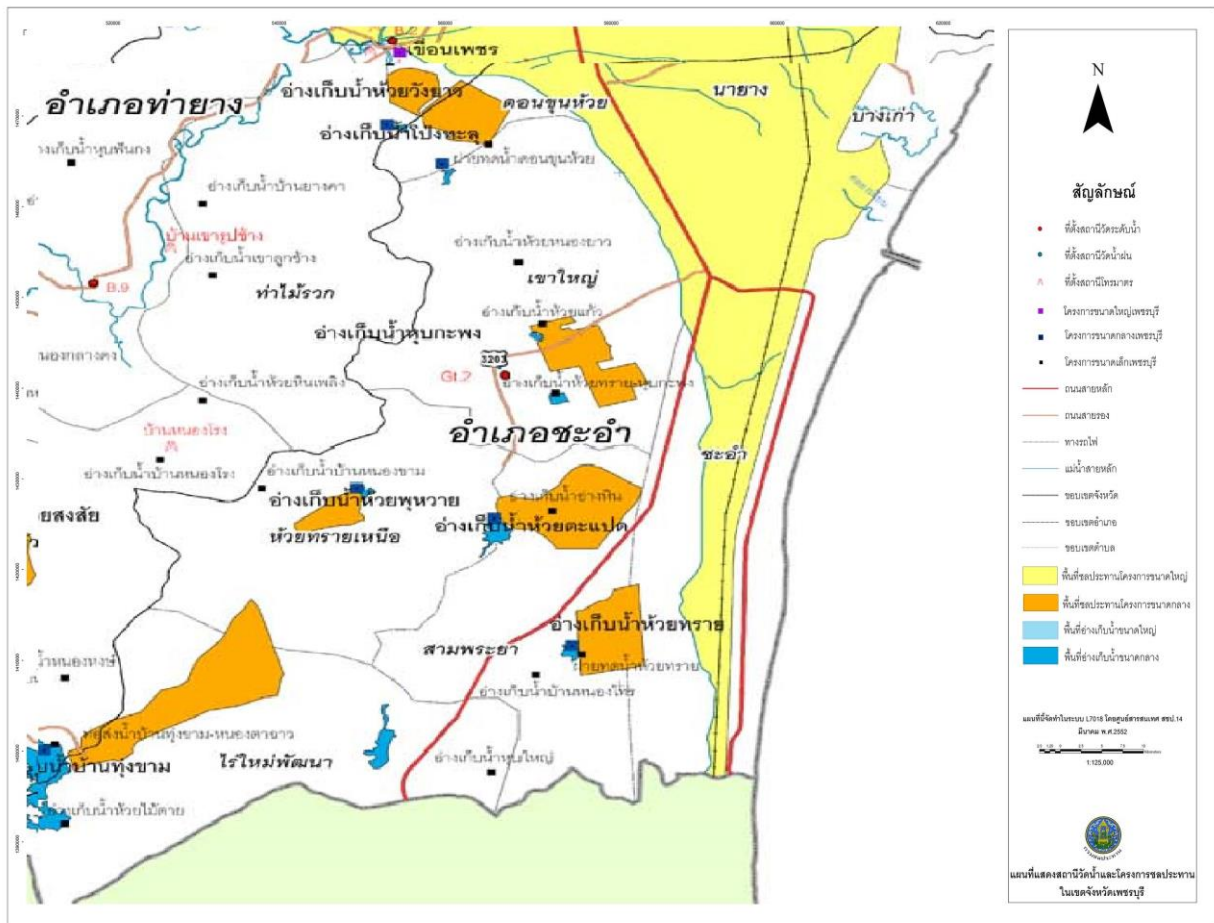
๒๐๐ ลูกบาศก์เมตร/ชั่วโมง ใช้น้ำในการผลิตจากคลองชลประทาน ผลิตและจ่ายในอำเภอชะอำและอำเภอท่ายาง

- ๓. มีการใช้ประปาหมู่บ้าน จำนวน ๓๘ แห่ง
- ๔. แหล่งน้ำกิน - น้ำใช้ ประเภทอื่น
 - ๔.๑. บ่อน้ำบาดาล จำนวน ๑๑๔ บ่อ
 - ๔.๒. บ่อน้ำตื้น จำนวน ๗๐ บ่อ
 - ๔.๓. อ่างเก็บน้ำ จำนวน ๑๓ แห่ง
 - ๔.๔. เขื่อนแก่งกระจาน ส่งน้ำมายังคลองชลประทานสายต่าง ๆ

ตารางที่ ๗ แสดงข้อมูลอ่างเก็บน้ำ พื้นที่อำเภอชะอำ

ที่	อ่างเก็บน้ำ/ที่ตั้ง	ความจุ (ล้าน ลบ.ม.)	พื้นที่รับประโยชน์ (ไร่)
๑	อ่างเก็บน้ำห้วยตะแปด ม.๖ ต.สามพระยา อ.ชะอำ	๔	๕,๗๓๐
๒	อ่างเก็บน้ำห้วยทราย ม.๕ ต.สามพระยา อ.ชะอำ	๑.๙๕	๓,๕๐๐
๓	อ่างเก็บน้ำทุ่งขาม ม.๑ ต.ไร่ใหม่พัฒนา อ.ชะอำ	๘	๘,๐๐๐
๔	อ่างเก็บน้ำห้วยพุทวย ม.๕ ต.ห้วยทรายเหนือ อ.ชะอำ	๐.๘	๑,๒๐๐
๕	อ่างเก็บน้ำโป่งทะลุ ม.๕ ต.ดอนขุนห้วย อ.ชะอำ	๐.๘๑	๒,๖๐๐
๖	อ่างเก็บน้ำหุบกะพงม.๑๐ ต.เขาใหญ่ อ.ชะอำ	๐.๒๖	๓,๕๐๐
๗	อ่างเก็บน้ำห้วยทราย ม.๑๐ ต.เขาใหญ่ อ.ชะอำ	๐.๗	๑,๐๐๐
๘	อ่างเก็บน้ำบ้านอ่างหิน ม.๖ ต.สามพระยา อ.ชะอำ	๐.๐๑	๒๐๐
๙	อ่างเก็บน้ำห้วยหนองยาว ม.๖ ต.สามพระยา อ.ชะอำ	๐.๑๘๔	๑,๒๐๐
๑๐	อ่างเก็บน้ำบ้านหนองไทร ม.๕ ต.สามพระยา อ.ชะอำ	๐.๑๑	๑๕๐
๑๑	อ่างเก็บน้ำห้วยไม้ตาย ม.๑ ต.ไร่ใหม่พัฒนา อ.ชะอำ	๐.๐๒	๓,๗๐๐
๑๒	อ่างเก็บน้ำหุบใหญ่ ม.๔ ต.สามพระยา อ.ชะอำ	๐.๒๖	-
๑๓	อ่างเก็บน้ำบ้านหนองขาม ม.๑ ต.ห้วยทรายเหนือ อ.ชะอำ	๐.๐๕	-

ที่มา : กรมชลประทาน ,พ.ศ. ๒๕๖๒



ภาพที่ ๑๒ แสดงแหล่งน้ำ อำเภอลำทะเมนชัย จังหวัดเพชรบุรี
(ที่มา : กรมชลประทาน ,พ.ศ.๒๕๖๒)

๖.สภาพเศรษฐกิจและสังคม

๖.๑ โครงสร้างทางเศรษฐกิจที่สำคัญ

ประชากรอำเภอชะอำ มีอาชีพหลักคืออาชีพเกษตรกรรม มีพื้นที่การเกษตร ๕๒,๘๘๕.๙๗ ไร่ (ร้อยละ ๑๓ ของพื้นที่อำเภอ) โดยอยู่ในพื้นที่ ๗๓,๓๑๘.๒๔ ไร่ ของเขตชลประทานทั้งหมด (ที่มา: <http://agri-map-online.moac.go.th/>, พ.ศ.๒๕๖๔) โดยมีรายละเอียด ดังนี้

๑) กลุ่มพัฒนาและส่งเสริมด้านเกษตร

อำเภอชะอำ มีกลุ่มส่งเสริมอาชีพ ๖ กลุ่ม มีสมาชิก ๑๒๗ ราย กลุ่มแม่บ้านเกษตรกร ๗ กลุ่ม สมาชิก ๒๑๑ ราย กลุ่มยุวเกษตรกร ๑๒ กลุ่ม สมาชิก ๑๙๐ ราย วิชากิจชุมชน ๖๐ แห่ง สมาชิก ๑,๐๒๑ราย สหกรณ์การเกษตรจำนวน ๔ แห่ง สมาชิก ๑,๕๙๙ ราย และกลุ่มเกษตรกร ๔ กลุ่ม สมาชิก ๒๔๒ ราย

ตารางที่ ๘ ข้อมูลพืชเศรษฐกิจอำเภอชะอำ ปี ๒๕๖๓

ตำบล	พื้นที่ทั้งหมด (ไร่)	พื้นที่ทางการเกษตร (ไร่)							
		ข้าวนาปี	อ้อยโรงงาน	มันสำปะหลัง	ยางพารา	ไม้ผล	พืชผัก	พืชอื่นๆ	รวม
ชะอำ	๗,๓๙๘.๗๘	๓,๕๕๙.๕๐	๑๕.๗๕	๕๖๒.๒๘	๔.๐๐	๙๓๑.๘๐	๒๒๕.๖๒	๒,๐๙๙.๘๓	๗,๓๙๘.๗๘
เขาใหญ่	๓๙๕๖.๙๗	๓๙๗.๓๖	๒๕.๓๑	๑๗๕.๕๐	๐.๐	๘๘๗.๑๑	๓๖๗.๘๘	๒๑๐๓.๘๑	๓๙๕๖.๙๗
นายาง	๗,๘๒๑.๔๙	๖,๕๐๘.๖๔	๐.๐	๐.๐	๐.๐	๖๑๘.๕๕	๑๐๖.๔๒	๕๘๗.๘๘	๗,๘๒๑.๔๙
บางเก่า	๑๑๕๘.๙๔	๖๗๙.๕๐	๐.๐	๐.๐	๐.๐	๑๑๕.๗๘	๑๙.๗๔	๓๔๓.๙๒	๑๑๕๘.๙๔
หนองศาลา	๕,๕๔๒.๓๖	๕,๔๒๖.๖๕	๐.๐	๐.๐	๐.๐	๒๓.๔๙	๑๒.๒๔	๗๙.๙๘	๕,๕๔๒.๓๖
ไร่ใหม่พัฒนา	๑๐๖๔๕.๔๙	๘๗.๗๕	๑,๘๙๐.๙๔	๗๗.๐๐	๔๙๖.๙๐	๒,๑๔๒.๘๘	๓๖๕.๘๕	๕,๕๘๔.๑๗	๑๐๖๔๕.๔๙
สามพระยา	๓,๐๙๘.๒๐	๘๖๘.๙๕	๑๕๔.๘๑	๒๕๔.๕๙	๐.๐	๔๕๖.๐๖	๑๑๘.๑๑	๑๒๔๕.๖๘	๓,๐๙๘.๒๐
ห้วยทรายเหนือ	๘๒๒๔.๑๑	๒๖๗.๖๖	๒,๑๐๒.๔๕	๘๔๓.๒๖	๑๒.๐๐	๕๐๒.๕๕	๙๕.๑๘	๔,๔๐๑.๐๑	๘๒๒๔.๑๑
ดอนขุนห้วย	๕,๐๓๙.๖๓	๒,๗๐๗.๒๘	๐.๐	๓๐.๐	๐.๐	๘๑๐.๖๓	๒๑๗.๒๔	๑๒๗๔.๔๘	๕,๐๓๙.๖๓
พื้นที่รวม	๕๒,๘๘๕.๙๗	๒๐,๕๐๓.๓	๔๑๘๙.๒๖	๑๙๔๒.๖๓	๕๑๒.๙	๖๔๘๘.๘๕	๑๕๒๘.๒๘	๑๗,๗๒๐.๗๖	๕๒,๘๘๕.๙๗

ที่มา : สำนักงานเกษตรอำเภอชะอำ, พ.ศ.๒๕๖๔

ตารางที่ ๙ ข้อมูลด้านปศุสัตว์

ตำบล	เกษตรกรผู้เลี้ยงสัตว์รวม (ราย)	โคเนื้อ (ตัว)	โคนม (ตัว)	กระบือ (ตัว)	สุกร (ตัว)	ไก่ (ตัว)	เป็ด (ตัว)	แพะ (ตัว)	แกะ (ตัว)
เขาใหญ่	๔๑๕	๔,๓๑๗	๒๔๑	๑๑	๔,๕๘๓	๙,๗๐๙	๕,๔๙๘	๒,๔๑๐	๐
นายาง	๒๘๐	๒,๙๔๖	๓	๙	๗๐๒	๖๑,๒๘๔	๕,๐๗๘	๓๗๒	๐
บางเก่า	๒๐๐	๓,๓๘๔	๐	๓๒	๓๓๔	๘,๕๕๘	๕๓๕	๗๖	๐
หนองศาลา	๒๒๐	๓,๑๔๐	๑๔๕	๑๐	๔๗๓	๑๗,๐๕๔	๓,๕๗๗	๓๖๗	๐
ไร่ใหม่พัฒนา	๒๒๔	๒,๗๑๓	๓๒๘	๓	๒๙,๙๖๕	๗๔,๖๕๒	๒๐๗	๑,๑๕๒	๐
สามพระยา	๓๖๘	๕,๐๓๒	๔,๓๓๘	๑๘	๔๓๑	๖๔,๕๐๗	๙๙๒	๘,๖๓๖	๖๐
ห้วยทรายเหนือ	๑๗๑	๒,๒๒๔	๗๑๑	๔	๓,๖๒๓	๙๑,๔๒๓	๔๕๕	๘๓๗	๐
ดอนขุนห้วย	๑๙๗	๒,๑๒๑	๒๑	๑๓๙	๒,๐๕๖	๖,๔๔๕	๒,๒๐๖	๖๐๐	๕๐
พื้นที่รวม	๒,๐๗๕	๒๕,๘๘๗	๕,๗๘๗	๒๒๖	๔๒๑๖๗	๓๓๓,๖๓๒	๑๘,๕๔๘	๑๔,๔๕๐	๑๑๐

ที่มา : สำนักงานปศุสัตว์อำเภอชะอำ พ.ศ.๒๕๖๔

- โรงงานผลิตอาหารสัตว์๑..... แห่ง คือโรงอาหารโค.....
ชื่อโรงงาน...นายวิทยา...พรมรักษา..... ที่ตั้ง.....ม.๗...ต.เขาใหญ่.....
- โรงงานผลิตอาหารสัตว์๑..... แห่ง คือโรงผลิตอาหารโคนม.....
ชื่อโรงงาน....สหกรณ์โคนมห้วยทรายจำกัด.... ที่ตั้ง...๖๙๙/๒๙.ถ.เพชรเกษม.ต.ชะอำ.....
- โรงงานฆ่าสัตว์ปีกมาตรฐาน.....๓..... แห่ง คือโรงฆ่าสัตว์ปีก.....
๑. ชื่อโรงงาน.....นายสำนวน...มาแจ้ง..... ที่ตั้ง...๑๖...ม.๑.ต.ดอนขุนห้วย
๒. ชื่อโรงงาน.....น.ส.จินดา...บุญส่ง.....ที่ตั้ง...๔๒...ม.๑.ต.สามพระยา
๓. ชื่อโรงงาน.....นางรัชนี้...ชั้นประสิทธิ์..... ที่ตั้ง...๑๐๑...ม.๑.ต.สามพระยา
- ฟาร์มเลี้ยงสัตว์ขนาดใหญ่๙..... จำนวน คือ...ฟาร์มไก่เนื้อ.....
๑. ชื่อฟาร์ม.....นายณรงค์...แสงสะอาด..... ที่ตั้ง...ต.ชะอำ...อ.ชะอำ.....
๒. ชื่อฟาร์ม.....นายสนิท...นาเมือง.....ที่ตั้ง...ม.๗. ต.ห้วยทรายเหนือ.....
๓. ชื่อฟาร์ม.....นางนงลักษณ์...แย้มตาต.....ที่ตั้ง...ม.๕...ต.ห้วยทรายเหนือ.....
๔. ชื่อฟาร์ม.....นายแกะ...หว่างชูเชื้อ..... ที่ตั้ง...ม.๕...ต.ห้วยทรายเหนือ.....
๕. ชื่อฟาร์ม.....นายบุญธรรม...พิมพ์เพี้ยน.....ที่ตั้ง...ม.๖.ต.ห้วยทรายเหนือ.....
๖. ชื่อฟาร์ม.....นางสุทิน..ดำนิล.....ที่ตั้ง...ม.๔.ต.สามพระยา.....
๗. ชื่อฟาร์ม.....น.ส.วรรณ...ทับพุก.....ที่ตั้ง...ม.๖.ต.สามพระยา.....
๘. ชื่อฟาร์ม.....นายไชยา...ทับพุก.....ที่ตั้ง...ม.๖.ต.สามพระยา.....
๙.ชื่อฟาร์ม.....นายวรพจน์...สังข์แก้ว.....ที่ตั้ง...ม.๓.ต.ไร่ใหม่พัฒนา.....
- ฟาร์มเลี้ยงสัตว์ขนาดใหญ่๑๘..... จำนวน คือ...ฟาร์มสุกร.....
๑. ชื่อฟาร์ม.....นายพนม..รอดพัน..... ที่ตั้ง...๖...ม.๗.....ต.ไร่ใหม่พัฒนา
๒. ชื่อฟาร์ม.....น.ส.สุกัญญา...สายสร้อย.....ที่ตั้ง...๑๙๙...ม.๘...ต.ไร่ใหม่พัฒนา

๓. ชื่อฟาร์ม.....นายเฉลียว.....สาขามณี..... ที่ตั้ง.....๕๗/๒.....ม.๒...ต.ไร่ใหม่พัฒนา
๔. ชื่อฟาร์ม.....นายมานัด...เหมื่อนอ่วม..... ที่ตั้ง.....๑๕/๑.....ม.๗...ต.ไร่ใหม่พัฒนา
๕. ชื่อฟาร์ม.....นายเสม...ฉิมพะลี..... ที่ตั้ง.....๔๐/๒.....ม.๔...ต.ไร่ใหม่พัฒนา
๖. ชื่อฟาร์ม.....นายสุริยา..ทับทอง..... ที่ตั้ง.....๗๙๘/๑๐.....ต.ชะอำ
๗. ชื่อฟาร์ม.....นายสมโภชน์...กลุ่มจิตต์..... ที่ตั้ง.....๗๖๕/๓.....ต.ชะอำ
๘. ชื่อฟาร์ม.....นายสมศักดิ์.....เกตุทอง..... ที่ตั้ง.....๗๙๓.....ต.ชะอำ
๙. ชื่อฟาร์ม.....นายชาญ...กล้าทอง..... ที่ตั้ง.....๗๙๓/๔.....ต.ชะอำ.
๑๐. ชื่อฟาร์ม.....นายชุมพล...มิตรดี..... ที่ตั้ง.....๑๐๖๐/๒๗.....ต.ชะอำ
๑๑. ชื่อฟาร์ม.....นายชัชพิสิฐ...เขียวชะอุ่ม..... ที่ตั้ง.....๗๔๐/๑.....ต.ชะอำ
๑๒. ชื่อฟาร์ม.....นายธนิศร...ภูวัตเอกรา..... ที่ตั้ง.....๕.....ม.๕.....ต.ห้วยทรายเหนือ
๑๓. ชื่อฟาร์ม.....นายสมวย..พินันท์..... ที่ตั้ง.....๑๗๕...ม.๘...ต.ไร่ใหม่พัฒนา
๑๔. ชื่อฟาร์ม.....นายณรงค์...บุตรพุ่ม..... ที่ตั้ง.....๑๔๓...ม.๘...ต.ไร่ใหม่พัฒนา
๑๕. ชื่อฟาร์ม.....นายบุญเรือน...บุญพุ่ม..... ที่ตั้ง.....๒๕๗...ม.๘...ต.ไร่ใหม่พัฒนา
๑๖. ชื่อฟาร์ม.....นางสาวท...เรืองฉาย..... ที่ตั้ง.....๓๘/๑...ม.๔...ต.ห้วยทรายเหนือ
๑๗. ชื่อฟาร์ม.....นางอัจฉรา..อินทชิต..... ที่ตั้ง.....๓.....ม.๗...ต.ไร่ใหม่พัฒนา
๑๘. ชื่อฟาร์ม.....นายศิลป์ชัย...พันธ์น้อย..... ที่ตั้ง.....๑๕๘...ม.๘...ต.ไร่ใหม่พัฒนา

ตารางที่ ๑๐ ข้อมูลด้านประมง แสดงจำนวนผู้เพาะเลี้ยงสัตว์น้ำ

ตำบล	เกษตรกรรวม (ราย)	กุ้งทะเล (ไร่)	กุ้งน้ำจืด (ไร่)	ปลาทะเล (ไร่)	ปลาน้ำจืด (ไร่)	สัตว์น้ำสวยงาม (ไร่)	สัตว์น้ำ อื่นๆ (ไร่)
เขาใหญ่	๓	๐	๐	๐	๘-๓-๐	๐	๐
นายาง	๑	๐	๐	๐	๑-๒-๐	๐	๐
บางเก่า	๖	๗๑-๐-๐	๐	๑-๒-๐	๐-๒-๐	๐	๐
หนองศาลา	๓	๕๘-๐-๐	๐	๐	๐	๐	๐
ไร่ใหม่พัฒนา	๑	๐	๐	๐	๐	๐	๐-๒-๐
สามพระยา	๑	๐	๐	๐	๐-๒-๐	๐	๐
ห้วยทรายเหนือ	๒	๐	๐	๐	๐-๓-๐	๐	๐
ดอนขุนห้วย	๐	๐	๐	๐	๐	๐	๐
รวม	๑๗	๑๒๙	๐	๑-๒-๐	๑๒	๐	๐-๒-๐

ที่มา : สำนักงานประมงอำเภอชะอำ, พ.ศ.๒๕๖๔

๒) รายได้ ของครัวเรือนเกษตรกร รายได้เฉลี่ยของครัวเรือนต่อปี จำแนกรายจังหวัดตามที่อยู่
เกษตรกร ข้อมูล ปี ๒๕๕๘

ตารางที่ ๑๑ ข้อมูลแสดงรายได้เฉลี่ยของครัวเรือนเกษตรกร

อำเภอ/ตำบล	เกษตรกร (ครัวเรือน)	รายได้เฉลี่ย (บาท)				
		ในภาคเกษตร (บาท)	นอกภาคเกษตร (บาท)	รวม (บาท)	รายได้ต่ำสุด (บาท)	รายได้สูงสุด (บาท)
ชะอำ	๒,๖๔๑	๑๔๔,๔๔๕.๑๑	๒๖,๐๗๐.๖๔	๑๗๐,๕๑๕.๗๕	๑๑,๐๐๐.๐๐	๑,๑๖๘,๐๐๐.๐๐
ชะอำ	๗๓๒	๙๓,๕๔๗.๘๑	๑๗,๑๘๗.๙๘	๑๑๐,๗๓๕.๗๙	๒๐,๐๐๐.๐๐	๑,๑๖๘,๐๐๐.๐๐
บางเก่า	๗๙	๖๑,๗๔๙.๓๗	๖๔,๑๙๑.๙๐	๑๒๕,๙๔๑.๒๗	๑๑,๐๐๐.๐๐	๙๐๐,๐๐๐.๐๐
นายาง	๓๔๖	๗๔,๗๙๒.๗๗	๓๒,๗๕๕.๔๙	๑๐๗,๕๔๘.๒๗	๑๒,๐๐๐.๐๐	๙๕๐,๐๐๐.๐๐
เขาใหญ่	๑๑๒	๕๗,๓๑๒.๔๐	๒๙,๑๒๖.๗๙	๘๖,๔๓๙.๑๙	๑๒,๐๐๐.๐๐	๑,๐๐๐,๐๐๐.๐๐
หนองศาลา	๒๘๕	๘๓,๑๓๓.๕๑	๔๙,๒๑๗.๘๙	๑๓๒,๓๕๑.๔๐	๑๖,๐๐๐.๐๐	๙๘๐,๐๐๐.๐๐
ห้วยทรายเหนือ	๑๔๙	๓๙๓,๐๐๖.๗๑	๑,๘๑๒.๐๘	๓๙๔,๘๑๘.๗๙	๑๐๐,๐๐๐.๐๐	๘๐๐,๐๐๐.๐๐
ไร่ใหม่พัฒนา	๔๐๓	๓๗๔,๙๘๗.๕๙	๐	๐	๒๐๐,๐๐๐.๐๐	๘๐๐,๐๐๐.๐๐
สามพระยา	๑๔๑	๘๓,๙๐๗.๘๐	๒๒,๙๗๑.๖๓	๑๐๖,๘๗๙.๔๓	๑๕,๐๐๐.๐๐	๑,๑๐๐,๐๐๐.๐๐
ดอนขุนห้วย	๓๙๔	๗๗,๖๙๙.๔๙	๔๘,๓๙๖.๑๙	๑๒๖,๐๙๕.๖๙	๑๔,๘๐๐.๐๐	๑,๐๐๐,๐๐๐.๐๐

ที่มา : สำนักงานเกษตรอำเภอชะอำ, พ.ศ.๒๕๖๔

๓) สินเชื่อและภาวะหนี้สินของเกษตรกร
หนี้สินเฉลี่ยของครัวเรือนต่อปี จำแนกรายจังหวัดตามที่อยู่เกษตรกร ข้อมูล ปี ๒๕๕๘

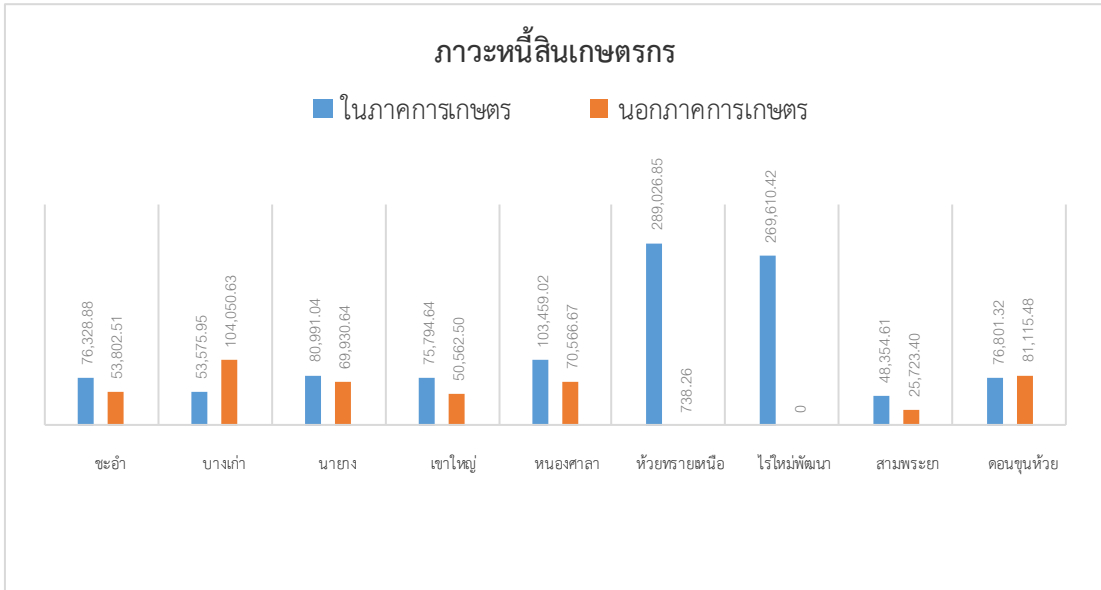
ตารางที่ ๑๒ ข้อมูลแสดงหนี้สินเฉลี่ยของครัวเรือนเกษตรกร

อำเภอ/ตำบล	เกษตรกร (ครัวเรือน)	หนี้สินเฉลี่ย (บาท)				
		ในภาคเกษตร (บาท)	นอกภาคเกษตร (บาท)	รวม (บาท)	หนี้สินต่ำสุด (บาท)	หนี้สินสูงสุด (บาท)
ชะอำ	๒,๖๔๑	๑๑๙,๒๓๔.๖๔	๕๐,๔๖๒.๑๑	๑๖๙,๖๙๖.๗๕	๑,๐๐๐.๐๐	๓,๑๕๕,๐๐๐.๐๐
ชะอำ	๗๓๒	๗๖,๓๒๘.๘๘	๕๓,๘๐๒.๕๑	๑๓๐,๑๓๑.๓๙	๑๒,๐๐๐.๐๐	๒,๑๖๙,๓๒๐.๐๐
บางเก่า	๗๙	๕๓,๕๗๕.๙๕	๑๐๔,๐๕๐.๖๓	๑๕๗,๖๒๖.๕๘	๑๐,๐๐๐.๐๐	๑,๐๐๐,๐๐๐.๐๐
นายาง	๓๔๖	๘๐,๙๙๑.๐๔	๖๙,๙๓๐.๖๔	๑๕๐,๙๒๑.๖๘	๑,๐๐๐.๐๐	๓,๑๕๕,๐๐๐.๐๐
เขาใหญ่	๑๑๒	๗๕,๗๙๔.๖๔	๕๐,๕๖๒.๕๐	๑๒๖,๓๕๗.๑๔	๑๐,๐๐๐.๐๐	๑,๔๐๐,๐๐๐.๐๐
หนองศาลา	๒๘๕	๑๐๓,๔๕๙.๐๒	๗๐,๕๖๖.๖๗	๑๗๔,๐๒๕.๖๘	๔,๐๐๐.๐๐	๑,๑๐๐,๐๐๐.๐๐
ห้วยทรายเหนือ	๑๔๙	๒๘๙,๐๒๖.๘๕	๗๓๘.๒๖	๒๘๙,๗๖๕.๑๐	๔๕,๐๐๐.๐๐	๖๐๐,๐๐๐.๐๐
ไร่ใหม่พัฒนา	๔๐๓	๒๖๙,๖๑๐.๔๒	๐	๒๖๙,๖๑๐.๔๒	๓๓,๐๐๐.๐๐	๖๐๐,๐๐๐.๐๐
สามพระยา	๑๔๑	๔๘,๓๕๔.๖๑	๒๕,๗๒๓.๔๐	๗๔,๐๗๘.๐๑	๖,๐๐๐.๐๐	๒,๖๐๐,๐๐๐.๐๐
ดอนขุนห้วย	๓๙๔	๗๖,๘๐๑.๓๒	๘๑,๑๑๕.๔๘	๑๕๗,๙๑๖.๘๐	๑,๐๐๐.๐๐	๓,๐๐๐,๐๐๐.๐๐

ที่มา : สำนักงานเกษตรอำเภอชะอำ, พ.ศ.๒๕๖๔

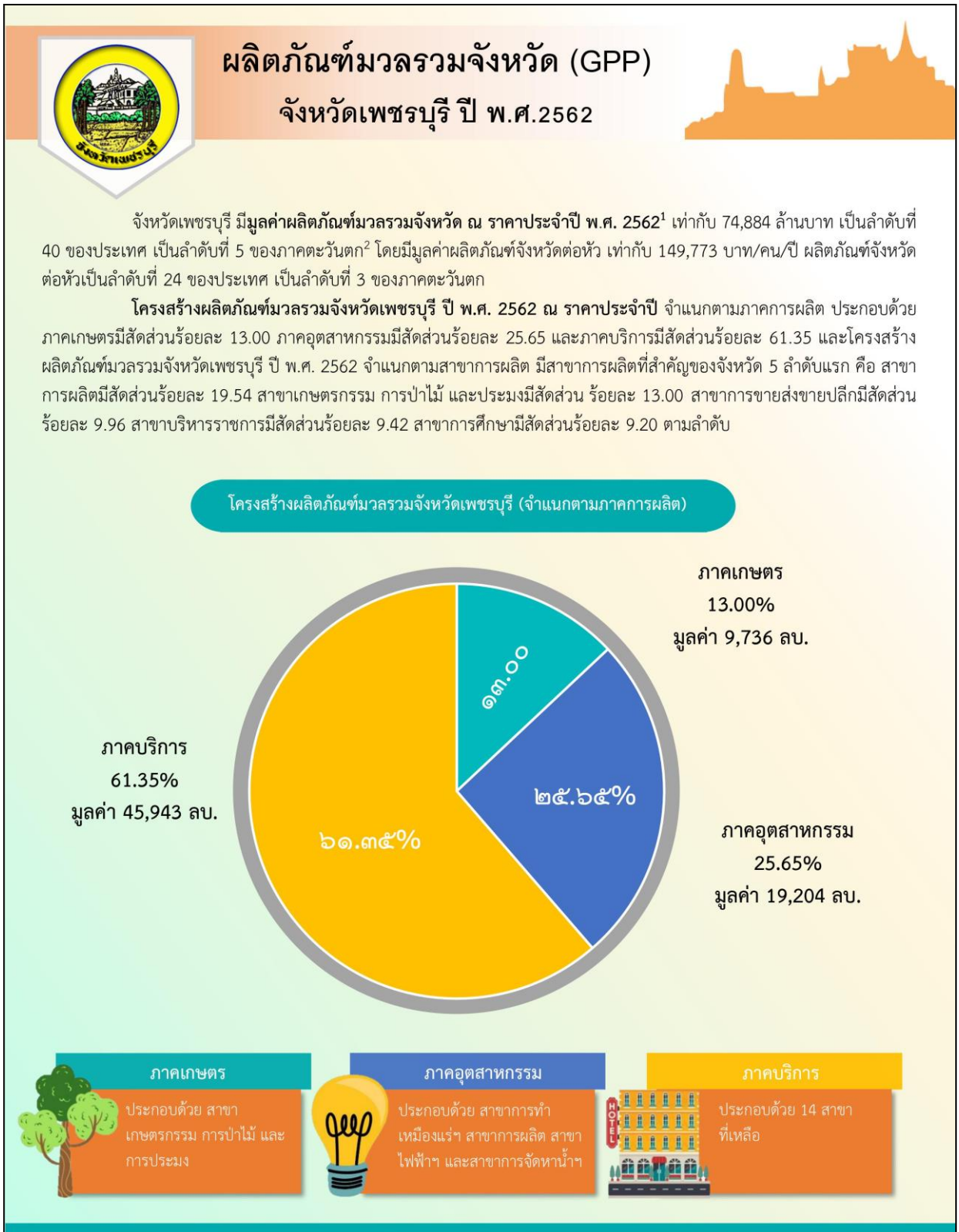
กราฟแสดงภาวะหนี้สินเกษตรกร

หน่วย : บาท

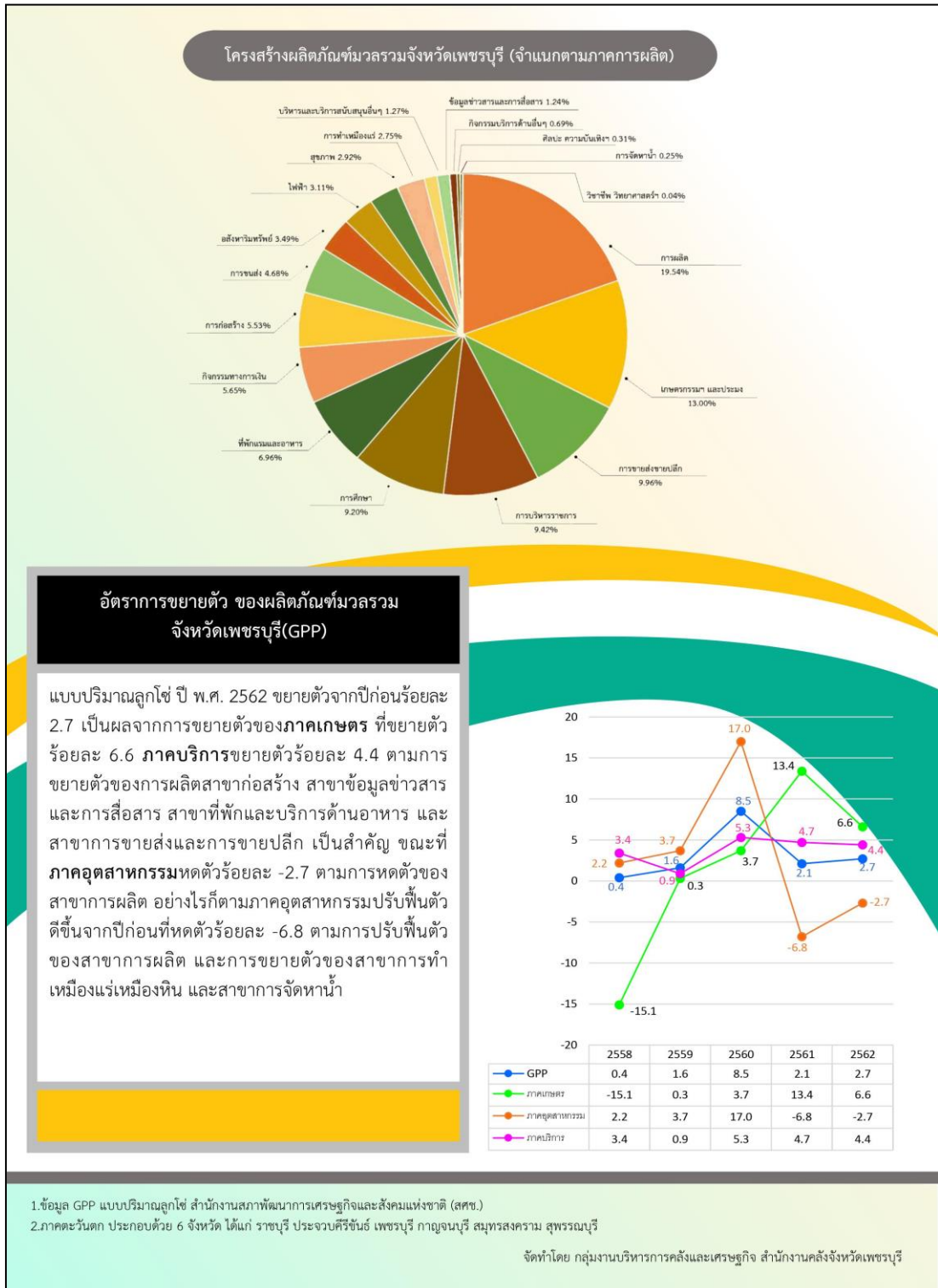


ภาพที่ ๑๓ แสดงภาวะหนี้สินของเกษตรกรอำเภอชะอำ จังหวัดเพชรบุรี
(ที่มา : สำนักงานเกษตรอำเภอชะอำ, พ.ศ.๒๕๖๔)

๖.๒ ผลิตภัณฑ์มวลรวมของจังหวัดเพชรบุรี/ผลิตภัณฑ์มวลรวมเฉลี่ยต่อหัว



ภาพที่ ๑๔ แสดงผลิตภัณฑ์มวลรวมจังหวัดเพชรบุรี
(ที่มา : สำนักงานคลังจังหวัดเพชรบุรี, พ.ศ.๒๕๖๒)



ภาพที่ ๑๕ แสดงโครงสร้างผลิตภัณฑ์มวลรวมจังหวัดเพชรบุรี
 (ที่มา : สำนักงานคลังจังหวัดเพชรบุรี, พ.ศ.๒๕๖๒)

ตารางที่ ๑๓ ผลิตภัณฑ์มวลรวมจังหวัดเพชรบุรี ราคาคงที่ ปี ๒๕๖๔

ตารางผลิตภัณฑ์มวลรวมจังหวัดเพชรบุรี						
(ล้านบาท)						
สาขาการผลิต	ผลิตภัณฑ์มวลรวมจังหวัดเพชรบุรี ณ ราคาประจำปี					
	2557r	2558r	2559r	2560r	2561p	2562p
ภาคเกษตร	8,413	7,524	7,786	7,627	8,643	9,736
เกษตรกรรม การป่าไม้ และการประมง	8,413	7,524	7,786	7,627	8,643	9,736
นอกภาคเกษตร	50,879	53,321	55,608	62,224	63,726	65,147
ภาคอุตสาหกรรม	17,020	17,434	18,345	21,874	20,438	19,204
การทำเหมืองแร่ และเหมืองหิน	2,050	2,014	2,572	2,723	2,725	2,062
การผลิต	13,270	13,797	14,084	16,318	15,248	14,630
ไฟฟ้า ก๊าซ ไอน้ำและระบบปรับอากาศ	1,543	1,442	1,500	2,644	2,284	2,325
การจัดหาน้ำ การจัดการน้ำเสียและของเสียรวมถึงกิจกรรมที่เกี่ยวข้อง	157	181	188	190	181	186
ภาคบริการ	33,859	35,887	37,263	40,349	43,288	45,943
การก่อสร้าง	3,258	3,447	3,343	3,358	3,606	4,138
การขายส่งขายปลีก การซ่อมยานยนต์และจักรยายนต์	5,121	5,486	6,101	6,395	6,923	7,458
การขายส่งและสถานที่เก็บสินค้า	2,276	2,693	2,893	3,113	3,258	3,504
ที่พักแรมและบริการด้านอาหาร	2,602	2,902	3,168	4,226	4,656	5,209
ข้อมูลข่าวสารและการสื่อสาร	433	517	484	558	677	926
กิจกรรมทางการเงิน และการประกันภัย	3,208	3,476	3,887	3,989	4,259	4,232
กิจกรรมเกี่ยวกับอสังหาริมทรัพย์	1,927	2,386	2,251	2,726	2,663	2,613
กิจกรรมวิชาชีพ วิทยาศาสตร์และกิจการทางวิชาการ	37	26	29	31	25	33
กิจกรรมการบริหารและบริการสนับสนุนอื่นๆ	715	815	842	864	942	954
การบริหารราชการ การป้องกันประเทศ และการ	5,995	5,969	6,167	6,412	6,805	7,054
การศึกษา	6,027	5,803	5,603	6,041	6,607	6,889
กิจกรรมด้านสุขภาพและงานสังคมสงเคราะห์	1,717	1,783	1,895	2,018	2,182	2,183
ศิลปะ ความบันเทิง และนันทนาการ	112	112	141	172	196	231
กิจกรรมบริการด้านอื่นๆ	432	470	460	449	490	518
ผลิตภัณฑ์มวลรวมจังหวัด	59,292	60,845	63,393	69,851	72,369	74,884
ผลิตภัณฑ์มวลรวมจังหวัด ต่อคน (บาท)	121,387	123,545	127,696	140,354	145,062	149,773
ประชากร (1,000 คน)	488	492	496	498	499	500

สาขาการผลิต	ผลิตภัณฑ์มวลรวมจังหวัดเพชรบุรี แบบปริมาณลูกโซ่ ปีอ้างอิง 2545					
	2557	2558	2559r	2560r	2561p	2562p
ภาคเกษตร	4,327	3,675	3,687	3,821	4,335	4,619
เกษตรกรรม การป่าไม้ และการประมง	4,327	3,675	3,687	3,821	4,335	4,619
นอกภาคเกษตร	34,157	35,181	35,813	39,080	39,341	40,175
ภาคอุตสาหกรรม	10,738	10,979	11,387	13,317	12,412	12,075
การทำเหมืองแร่ และเหมืองหิน	732	804	812	788	790	805
การผลิต	8,939	9,086	9,434	10,811	10,061	9,688
ไฟฟ้า ก๊าซ ไอน้ำและระบบปรับอากาศ	1,396	1,332	1,417	2,481	2,153	2,102
การจัดหาน้ำ การจัดการน้ำเสียและของเสียรวมถึงกิจกรรมที่เกี่ยวข้อง	81	99	103	106	100	105
ภาคบริการ	23,567	24,364	24,573	25,868	27,087	28,281
การก่อสร้าง	2,204	2,423	2,408	2,379	2,515	2,873
การขายส่งขายปลีก การซ่อมยานยนต์และจักรยายนต์	3,111	3,347	3,524	3,530	3,660	3,868
การขายส่งและสถานที่เก็บสินค้า	1,761	1,830	1,883	1,935	2,034	2,140
ที่พักแรมและบริการด้านอาหาร	2,468	2,619	2,659	3,317	3,464	3,772
ข้อมูลข่าวสารและการสื่อสาร	588	709	658	730	905	1,245
กิจกรรมทางการเงิน และการประกันภัย	2,070	2,235	2,489	2,587	2,727	2,706
กิจกรรมเกี่ยวกับอสังหาริมทรัพย์	2,015	2,475	2,348	2,850	2,769	2,699
กิจกรรมวิชาชีพ วิทยาศาสตร์และกิจการทางวิชาการ	28	20	22	23	18	24
กิจกรรมการบริหารและบริการสนับสนุนอื่นๆ	448	517	533	537	578	582
การบริหารราชการ การป้องกันประเทศ และการ	3,749	3,592	3,564	3,589	3,707	3,755
การศึกษา	3,341	3,067	2,873	3,028	3,232	3,302
กิจกรรมด้านสุขภาพและงานสังคมสงเคราะห์	1,284	1,294	1,331	1,384	1,466	1,442
ศิลปะ ความบันเทิง และนันทนาการ	79	84	113	137	154	183
กิจกรรมบริการด้านอื่นๆ	339	357	341	330	355	369
ผลิตภัณฑ์มวลรวมจังหวัดเพชรบุรี (ปริมาณลูกโซ่)	38,429	38,596	39,218	42,532	43,409	44,560

ที่มา : สำนักงานสภาพัฒนาการเศรษฐกิจและสังคมแห่งชาติ

ตารางผลิตภัณฑ์มวลรวมจังหวัดเพชรบุรี

(ล้านบาท)

สาขาการผลิต	โครงสร้าง GDP ณ ราคาประจำปี (%)					
	2557r	2558r	2559r	2560r	2561r	2562p
ภาคเกษตร	14.19	12.37	12.28	10.92	11.94	13.00
เกษตรกรรม การป่าไม้ และการประมง	14.19	12.37	12.28	10.92	11.94	13.00
นอกภาคเกษตร	85.81	87.63	87.72	89.08	88.06	87.00
ภาคอุตสาหกรรม	28.71	28.65	28.94	31.32	28.24	25.65
การทำเหมืองแร่ และเหมืองหิน	3.46	3.31	4.06	3.90	3.77	2.75
การผลิต	22.38	22.68	22.22	23.36	21.07	19.54
ไฟฟ้า ก๊าซ ไอน้ำและระบบการปรับอากาศ	2.60	2.37	2.37	3.78	3.16	3.11
การจัดหาน้ำ การจัดการน้ำเสียและของเสียรวมถึงกิจกรรมที่เกี่ยวข้อง	0.26	0.30	0.30	0.27	0.25	0.25
ภาคบริการ	57.11	58.98	58.78	57.77	59.82	61.35
การก่อสร้าง	5.49	5.66	5.27	4.81	4.98	5.53
การขายส่งขายปลีก การซ่อมยานยนต์และจักรยานยนต์	8.64	9.02	9.62	9.15	9.57	9.96
การขนส่งและสถานที่เก็บสินค้า	3.84	4.43	4.56	4.46	4.50	4.68
ที่พักแรมและบริการด้านอาหาร	4.39	4.77	5.00	6.05	6.43	6.96
ข้อมูลข่าวสารและการสื่อสาร	0.73	0.85	0.76	0.80	0.94	1.24
กิจกรรมทางการเงิน และการประกันภัย	5.41	5.71	6.13	5.71	5.89	5.65
กิจกรรมเกี่ยวกับอสังหาริมทรัพย์	3.25	3.92	3.55	3.90	3.68	3.49
กิจกรรมวิชาชีพ วิทยาศาสตร์และกิจการทางวิชาการ	0.06	0.04	0.05	0.04	0.03	0.04
กิจกรรมการบริหารและบริการสนับสนุนอื่นๆ	1.21	1.34	1.33	1.24	1.30	1.27
การบริหารราชการ การป้องกันประเทศ และการ	10.11	9.81	9.73	9.18	9.40	9.42
การศึกษา	10.16	9.54	8.84	8.65	9.13	9.20
กิจกรรมด้านสุขภาพและงานสังคมสงเคราะห์	2.90	2.93	2.99	2.89	3.02	2.92
ศิลปะ ความบันเทิง และนันทนาการ	0.19	0.18	0.22	0.25	0.27	0.31
กิจกรรมบริการด้านอื่นๆ	0.73	0.77	0.73	0.64	0.68	0.69
ผลิตภัณฑ์มวลรวมจังหวัด	100.00	100.00	100.00	100.00	100.00	100.00

สาขาการผลิต	อัตราการขยายตัว GDP แบบปริมาณลูกโซ่ (%)					
	2557r	2558r	2559r	2560r	2561r	2562p
ภาคเกษตร	-2.97	-15.07	0.32	3.65	13.44	6.56
เกษตรกรรม การป่าไม้ และการประมง	-2.97	-15.07	0.32	3.65	13.44	6.56
นอกภาคเกษตร	-3.59	3.00	1.79	9.12	0.67	2.12
ภาคอุตสาหกรรม	-2.00	2.24	3.72	16.95	-6.79	-2.72
การทำเหมืองแร่ และเหมืองหิน	3.71	9.79	0.97	-2.95	0.19	1.94
การผลิต	-3.65	1.65	3.83	14.59	-6.94	-3.70
ไฟฟ้า ก๊าซ ไอน้ำและระบบการปรับอากาศ	5.34	-4.64	6.42	75.06	-13.24	-2.36
การจัดหาน้ำ การจัดการน้ำเสียและของเสียรวมถึงกิจกรรมที่เกี่ยวข้อง	-2.69	21.86	4.10	2.55	-5.11	5.28
ภาคบริการ	-4.38	3.38	0.86	5.27	4.71	4.41
การก่อสร้าง	17.30	9.91	-0.62	-1.17	5.71	14.22
การขายส่งขายปลีก การซ่อมยานยนต์และจักรยานยนต์	-2.20	7.59	5.27	0.17	3.69	5.68
การขนส่งและสถานที่เก็บสินค้า	0.56	3.93	2.88	2.75	5.16	5.18
ที่พักแรมและบริการด้านอาหาร	5.97	6.13	1.55	24.72	4.43	8.91
ข้อมูลข่าวสารและการสื่อสาร	6.06	20.60	-7.16	10.92	23.96	37.61
กิจกรรมทางการเงิน และการประกันภัย	13.51	8.01	11.35	3.93	5.42	-0.79
กิจกรรมเกี่ยวกับอสังหาริมทรัพย์	-4.59	22.83	-5.14	21.35	-2.83	-2.52
กิจกรรมวิชาชีพ วิทยาศาสตร์และกิจการทางวิชาการ	-7.68	-28.49	11.73	3.25	-19.73	32.01
กิจกรรมการบริหารและบริการสนับสนุนอื่นๆ	2.06	15.51	3.03	0.82	7.59	0.71
การบริหารราชการ การป้องกันประเทศ และการ	-30.73	-4.19	-0.78	0.72	3.28	1.30
การศึกษา	3.24	-8.21	-6.32	5.38	6.75	2.16
กิจกรรมด้านสุขภาพและงานสังคมสงเคราะห์	3.07	0.82	2.81	3.98	5.98	-1.69
ศิลปะ ความบันเทิง และนันทนาการ	-3.67	5.19	35.62	20.76	12.68	18.55
กิจกรรมบริการด้านอื่นๆ	-2.76	5.32	-4.44	-3.32	7.54	3.96
ผลิตภัณฑ์มวลรวมจังหวัดเพชรบุรี (ปริมาณลูกโซ่)	-3.50	0.43	1.61	8.45	2.06	2.65

ที่มา : สำนักงานสภาพัฒนาการเศรษฐกิจและสังคมแห่งชาติ

- ข้อมูล GDP แบบปริมาณลูกโซ่ สำนักงานสภาพัฒนาการเศรษฐกิจและสังคมแห่งชาติ (สศช.)
- ภาคตะวันตก ประกอบด้วย 6 จังหวัด ได้แก่ ราชบุรี ประจวบคีรีขันธ์ เพชรบุรี กาญจนบุรี สมุทรสงคราม สุพรรณบุรี

จัดทำโดย กลุ่มงานบริหารการคลังและเศรษฐกิจ สำนักงานคลังจังหวัดเพชรบุรี

ที่มา : สำนักงานคลังจังหวัดเพชรบุรี, พ.ศ.๒๕๖๒

๖.๓ จำนวนครัวเรือน

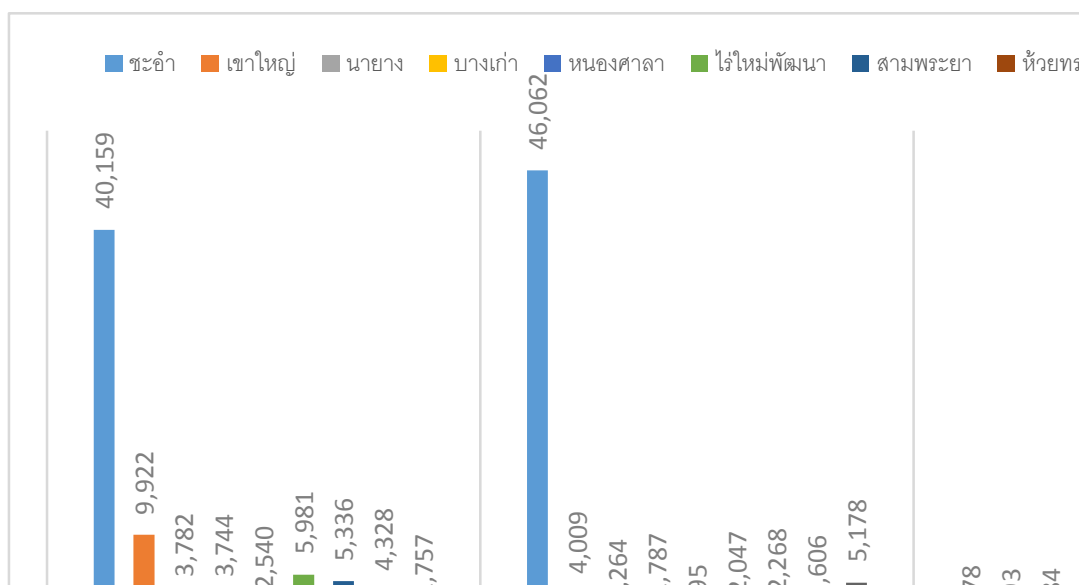
อำเภอชะอำ มีประชากรทั้งสิ้น ๘๑,๑๑๔ คน จำนวนครัวเรือน ๖๒,๐๒๒ ครัวเรือน แบ่งเป็นชาย ๓๙,๒๙๖ คน หญิง ๔๑,๘๑๘ คน ประชากรส่วนใหญ่ของอำเภอนับถือศาสนาพุทธ มีรายละเอียดแยกเป็นตำบล ดังนี้

ตารางที่ ๑๔ แสดงจำนวนประชากรในอำเภอชะอำ

ที่	ตำบล	ครัวเรือนทั้งหมด	ครัวเรือนเกษตรกร	ประชากร		
				ชาย	หญิง	รวม
๑.	ชะอำ	๔๖,๒๕๔	๗๗๘	๑๙,๓๓๗	๒๐,๙๕๘	๔๐,๒๙๕
๒.	เขาใหญ่	๔,๐๙๒	๓๙๓	๔,๗๙๖	๕,๑๓๘	๙,๙๓๔
๓.	นายาง	๑,๒๗๕	๔๘๔	๑,๘๐๑	๑,๙๗๑	๓,๗๗๒
๔.	บางเก่า	๑,๗๙๖	๑๑๐	๑,๘๖๕	๑,๘๗๙	๓,๗๔๔
๕.	หนองศาลา	๗๙๘	๒๔๓	๑,๒๔๑	๑,๒๙๙	๒,๕๔๐
๖.	ไร่ใหม่พัฒนา	๒,๐๖๙	๖๙๗	๒,๙๖๙	๓,๐๑๒	๕,๙๘๑
๗.	สามพระยา	๒,๓๒๓	๒๙๘	๒,๖๒๕	๒,๗๑๑	๕,๓๓๖
๘.	ห้วยทรายเหนือ	๑,๖๔๒	๓๗๔	๒,๑๔๔	๒,๑๘๔	๔,๓๒๘
๙.	ดอนขุนห้วย	๑,๗๗๓	๔๙๕	๒,๕๑๘	๒,๖๖๖	๕,๑๘๔

ที่มา : ศูนย์ข้อมูลจังหวัดเพชรบุรี กรมการปกครอง,พ.ศ. ๒๕๖๔

กราฟแสดงจำนวนประชากร ครัวเรือน และครัวเรือนเกษตรกรอำเภอชะอำ จังหวัดเพชรบุรี



ภาพที่ ๑๖ แสดงจำนวนประชากร ครัวเรือน และครัวเรือนเกษตรกร อำเภอชะอำ จังหวัดเพชรบุรี (ที่มา : ศูนย์ข้อมูลจังหวัดเพชรบุรี กรมการปกครอง, พ.ศ. ๒๕๖๔:)

๖.๔ การศึกษา

อำเภอชะอำ มีสถานศึกษา หรือโรงเรียนทั้งสิ้น ๕๑ แห่ง แยกออกเป็น	
- โรงเรียนประถมศึกษา (สังกัด สพท. เขต ๒)	จำนวน ๒๑ แห่ง
- โรงเรียนมัธยมศึกษา (สังกัด สพท. เขต ๒)	จำนวน ๙ แห่ง
- โรงเรียนประถมศึกษา (เอกชน)	จำนวน ๑ แห่ง
- โรงเรียนอนุบาลศึกษา (เอกชน)	จำนวน ๑ แห่ง
- โรงเรียนสังกัดเทศบาลเมืองชะอำ	จำนวน ๙ แห่ง
- วิทยาลัย	จำนวน ๑ แห่ง
- มหาวิทยาลัยของรัฐ	จำนวน ๑ แห่ง
- มหาวิทยาลัยนานาชาติ	จำนวน ๒ แห่ง
- ระบบการศึกษานอกโรงเรียน โดยมีศูนย์เรียนรู้ชุมชน	จำนวน ๖ แห่ง
- ห้องสมุดประชาชน	จำนวน ๑ แห่ง

๖.๕ การสาธารณสุข

๑. สถานบริการและหน่วยงานสาธารณสุข

๑.๑ สถานบริการและหน่วยงานสาธารณสุขของรัฐ ประกอบด้วย

๑.๑.๑ สถานบริการ สังกัดกระทรวงสาธารณสุข ได้แก่

- ๑) โรงพยาบาล ขนาด ๙๐ เตียง จำนวน ๑ แห่ง
- ๒) สำนักงานสาธารณสุขอำเภอ จำนวน ๑ แห่ง
- ๓) โรงพยาบาลส่งเสริมสุขภาพประจำตำบล จำนวน ๑๓ แห่ง

๑.๒ สถานบริการสาธารณสุขเอกชน ประกอบด้วย

- ๑.๒.๑ คลินิกแพทย์ จำนวน ๒ แห่ง
- ๑.๒.๒ คลินิกทันตกรรม จำนวน ๒ แห่ง
- ๑.๒.๓ คลินิกการพยาบาลและการผดุงครรภ์ จำนวน ๒ แห่ง
- ๑.๒.๔ ร้านขายยาแผนปัจจุบัน จำนวน ๑๖ แห่ง
- ๑.๒.๕ ร้านขายยาแผนโบราณ จำนวน ๐ แห่ง

๑.๓ จำนวนบุคลากรทางการแพทย์

- ๑.๓.๑ แพทย์ จำนวน ๑๑ คน
- ๑.๓.๒ ทันตแพทย์ จำนวน ๕ คน
- ๑.๓.๓ เภสัชกร จำนวน ๖ คน
- ๑.๓.๔ พยาบาล จำนวน ๖๘ คน
- ๑.๓.๕ เจ้าหน้าที่สาธารณสุข จำนวน ๕๙ คน
- ๑.๓.๖ อาสาสมัครสาธารณสุข (อสม.) จำนวน ๗๐๗ คน

๖.๖ ประเพณีและวัฒนธรรม

๑) การนับถือศาสนา ประชาชนส่วนใหญ่ในอำเภอชะอำ นับถือศาสนาพุทธประมาณ ๙๙% ศาสนาอื่น ๆ ๑ %

๒) วัฒนธรรมท้องถิ่นที่สำคัญ สังคมไทยเป็นสังคมเกษตรกรรมกล่าวคือประชากรร้อยละ ๘๐ ประกอบอาชีพเกษตรกรรม หรือกล่าวอีกนัยหนึ่งได้ว่าคนไทยส่วนใหญ่มีวิถีชีวิตผูกพันกับระบบการเกษตรกรรมซึ่งชาวชะอำส่วนใหญ่ประกอบอาชีพทำไร่ ทำนา แต่เนื่องจากสภาพอากาศของชะอำโดยทั่วไปร้อนขึ้นมีฝนตกน้อย ประกอบกับพื้นที่มีลักษณะเป็นนาดอน และด้วยระบบการเกษตรกรรมนี้เอง ได้เป็นที่มาของประเพณีและวัฒนธรรมหลายประการเช่นประเพณีขอฝน ประเพณีลงแขก และการละเล่นเต้นกำรำเคียว การเล่นวัวลาน การละเล่นผีกระดังง์ ในช่วงเทศกาลสงกรานต์ของชาวบ้านหนองเผาถ่าน เป็นต้น การร้องเพลงพื้นบ้าน ได้แก่ เพลงพวงมาลัย ซึ่งจะมีการเล่นในฤดูน้ำหลาก หรือในเทศกาลต่าง ๆ เช่น สงกรานต์ ทอดกฐิน ผ้าป่า บวชนาค ตลอดจนงานสำคัญในชุมชน เพลงโนเนนของชาวตำบลบางเก่าใช้ร้องในวันสงกรานต์เนื้อร้องเกี่ยวกับวิถีชีวิตชาวบ้าน

๗. การใช้ประโยชน์ที่ดิน (Land Used) อำเภอชะอำ จังหวัดเพชรบุรี

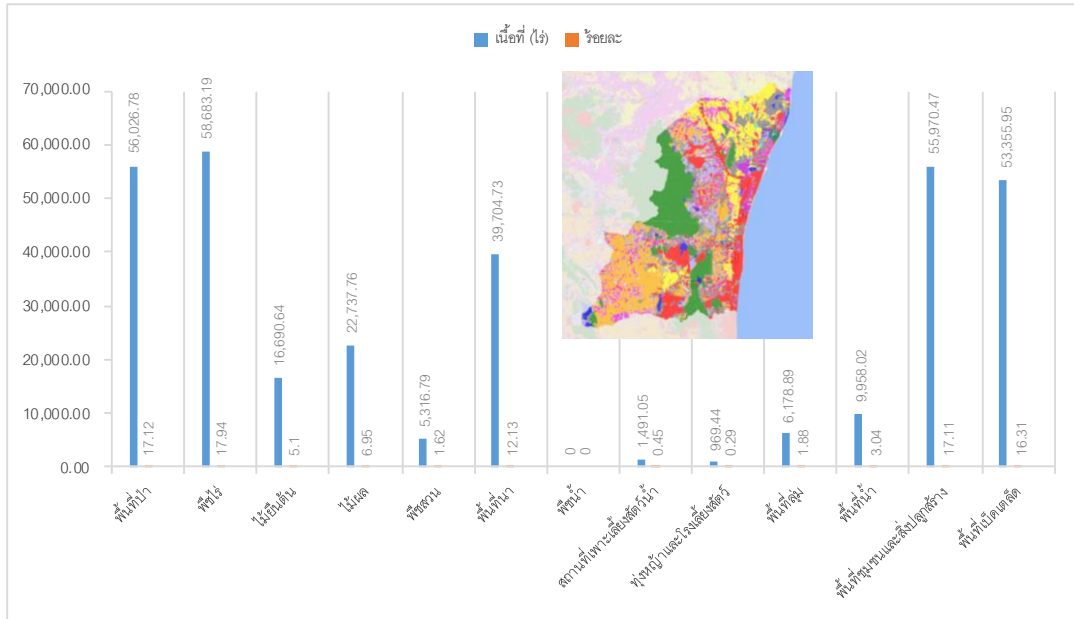
อำเภอชะอำ มีการใช้ประโยชน์ที่ดินส่วนใหญ่เป็นพื้นที่พืชไร่ จำนวน ๕๘,๖๘๓.๑๙ ไร่ ร้อยละ ๑๗.๙๔ รองลงมา คือ พื้นที่ป่า จำนวน ๕๖,๐๒๖.๗๘ ไร่ ร้อยละ ๑๗.๑๒ และพื้นที่ชุมชนและสิ่งปลูกสร้าง จำนวน ๕๕,๙๗๐.๗๔ ไร่ ร้อยละ ๑๗.๑๑

ตารางที่ ๑๕ แสดงการใช้ประโยชน์ที่ดิน อำเภอชะอำ จังหวัดเพชรบุรี

ประเภท	เนื้อที่(ไร่)	ร้อยละ
พื้นที่ป่า	๕๖,๐๒๖.๗๘	๑๗.๑๒
พืชไร่	๕๘,๖๘๓.๑๙	๑๗.๙๔
ไม้ยืนต้น	๑๖,๖๙๐.๖๔	๕.๑
ไม้ผล	๒๒,๗๓๗.๗๖	๖.๙๕
พืชสวน	๕,๓๑๖.๗๙	๑.๖๒
พื้นที่นา	๓๙,๗๐๔.๗๓	๑๒.๑๓
พืชน้ำ	๐	๐
สถานที่เพาะเลี้ยงสัตว์น้ำ	๑,๔๙๑.๐๕	๐.๔๕
ทุ่งหญ้าและโรงเลี้ยงสัตว์	๙๖๙.๔๔	๐.๒๙
พื้นที่ลุ่ม	๖,๑๗๘.๘๙	๑.๘๘
พื้นที่น้ำ	๙,๙๕๘.๐๒	๓.๐๔
พื้นที่ชุมชนและสิ่งปลูกสร้าง	๕๕,๙๗๐.๗๔	๑๗.๑๑
พื้นที่เบ็ดเตล็ด	๕๓,๓๕๕.๙๕	๑๖.๓๑

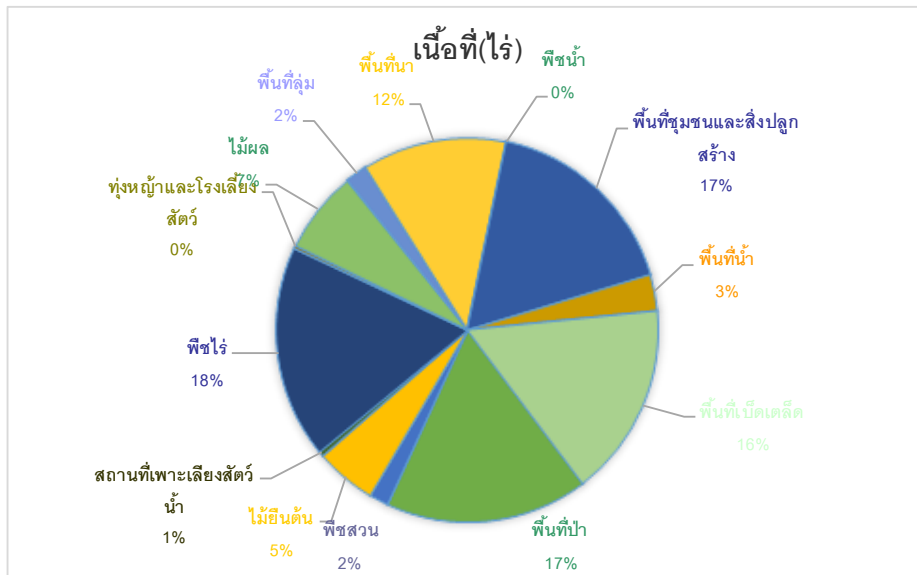
ที่มา : <http://agri-map-online.moac.go.th/>, พ.ศ. ๒๕๖๔

แผนที่แสดงการใช้ประโยชน์ที่ดิน อำเภอชะอำ จังหวัดเพชรบุรี



ภาพที่ ๑๗ แสดงการใช้ประโยชน์ที่ดิน อำเภอชะอำ จังหวัดเพชรบุรี
(ที่มา : <http://agri-map-online.moac.go.th/>, พ.ศ. ๒๕๖๔)

กราฟวงกลมแสดงการใช้ประโยชน์ที่ดิน อำเภอชะอำ จังหวัดเพชรบุรี



ภาพที่ ๑๘ กราฟวงกลมแสดงการใช้ประโยชน์ที่ดิน อำเภอชะอำ จังหวัดเพชรบุรี
(ที่มา : <http://agri-map-online.moac.go.th/>, พ.ศ. ๒๕๖๔)

๘. ข้อมูลด้านการเกษตรที่สำคัญ/พืชเศรษฐกิจที่สำคัญ

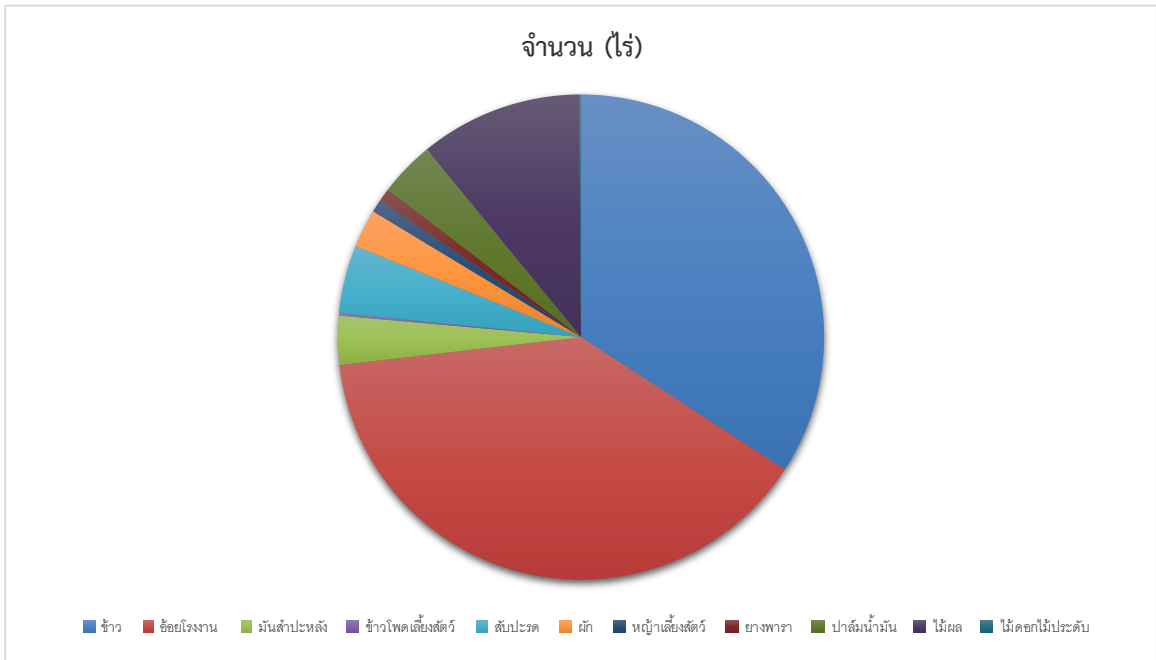
อำเภอชะอำ พื้นที่ปลูกเศรษฐกิจหลัก ได้แก่ ข้าว มีพื้นที่ปลูกมากจำนวน ๒๐,๕๐๓.๒๖ ไร่ รองลงมา คือ อ้อยโรงงาน มีพื้นที่ปลูก จำนวน ๔,๑๘๙.๒๕ ไร่ และ สับปะรด มีพื้นที่ปลูก ๒,๗๑๑.๖๔ ไร่ ตามลำดับ นอกจากนี้ยังมีพื้นที่ปลูก มันสำปะหลัง ข้าวโพดเลี้ยงสัตว์ ผัก หญ้าเลี้ยงสัตว์ ยางพารา ปาล์มน้ำมัน ไม้ผล ไม้ดอกไม้ประดับ

ตารางที่ ๑๖ แสดงข้อมูลการปลูกพืชเศรษฐกิจที่สำคัญของอำเภอชะอำ จังหวัดเพชรบุรี

ตำบล	พื้นที่ทั้งหมด	ข้อมูลพื้นฐานด้านการเกษตร อำเภอชะอำ จังหวัดเพชรบุรี (ไร่)											
		ข้าว	อ้อยโรงงาน	มัน สำปะหลัง	ข้าวโพด เลี้ยงสัตว์	สับปะรด	ผัก	หญ้าเลี้ยง สัตว์	ยางพารา	ปาล์ม น้ำมัน	ไม้ผล	ไม้ ดอกไม้ ประดับ	รวมทั้งหมด
ชะอำ	๑๒,๕๗๒.๗๔	๓,๕๕๕.๕๐	๑๕.๗๕	๕๖๒.๒๘	๓.๐๐	๓๕๔.๗๑	๒๒๕.๖๒	๑๓๓.๑๙	๔.๐๐	๑๙.๗๕	๙๓๑.๘๐	๒๖.๐	๕,๘๓๑.๖๐
เขาใหญ่	๓,๖๗๒.๓๔	๓๙๗.๓๖	๒๕.๓๑	๑๗๕.๕๐	๐	๑๕๕.๖๑	๓๖๗.๘๘	๑๑๖.๗๘	๐	๑๒๔.๑๘	๘๘๗.๑๑	๔	๒๑๓๖.๙๕
นายาง	๑๑,๖๔๘.๗๒	๖,๕๐๘.๖๔	๐	๐	๐	๐	๑๐๖.๔๒	๓.๐๗	๐	๒๙๑.๖๘	๖๑๘.๕๕	๑	๗,๕๒๙.๓๖
บางเก่า	๒,๓๗๗.๗๒	๖๗๙.๕๐	๐	๐	๐	๐	๑๙.๗๔	๑๔.๘๘	๐	๓๑.๗๒	๑๑๕.๗๘	๐	๘๖๑.๖๒
หนองศาลา	๗,๐๓๕.๖๔	๕,๔๒๖.๖๕	๐	๐	๐	๐	๑๒.๒๔	๒.๕๐	๐	๔๒.๕๒	๒๓.๔๙	๑	๕,๕๐๘.๔๐
ไร่ใหม่พัฒนา	๙,๘๑๑.๒๒	๘๗.๗๕	๒๑,๑๐๒.๔๕	๗๗.๐๐	๓๗.๐๐	๑,๒๐๐.๔๘	๓๖๕.๘๕	๕๒.๕๓	๔๙๖.๙๐	๑,๑๗๒.๖๗	๒,๑๔๒.๘๘	๐	๒๖๗๓๕.๕๑
สามพระยา	๒,๒๒๖.๙๓	๘๖๘.๙๕	๑๕๔.๘๑	๒๕๔.๕๙	๑๖.๕๐	๓๖๖.๓๐	๑๑๘.๑๑	๕๔.๐๐	๐	๑๐.๐๐	๔๕๖.๐๖	๓๗	๒,๓๓๖.๓๒
ห้วยทรายเหนือ	๖,๙๒๒.๒๒	๒๖๗.๖๖	๒,๑๐๒.๔๕	๘๔๓.๒๖	๔๘.๐๐	๑๔๓.๗๕	๙๕.๑๘	๑๐๒.๕๐	๑๒.๐๐	๓๙๙.๒๐	๕๐๒.๕๕	๐	๔๕๑๖.๕๕
ดอนขุนห้วย	๖,๒๑๐.๖๖	๒๗๐๗.๒๘	๐	๓๐.๐๐	๐	๔๙๐.๗๙	๒๑๗.๒๔	๔๐.๕๐	๐	๑๑๙.๑๖	๘๑๐.๖๓	๑๑.๕	๔,๔๒๗.๑๐
รวม	๖๒,๔๗๘.๑๙	๒๐,๔๙๙.๒๙	๒๓๔๐๐.๗๗	๑๙๔๒.๖๓	๑๐๔.๕	๒๗๑๑.๖๔	๑๕๒๘.๒๘	๕๑๙.๙๕	๕๑๒.๙	๒๒๑๐.๘๘	๖๔๘๘.๘๕	๘๐.๕	๖๐,๐๐๐.๑๙

ที่มา: สำนักงานเกษตรอำเภอชะอำ, พ.ศ. ๒๕๖๔

กราฟวงกลมแสดงข้อมูลการปลูกพืชเศรษฐกิจที่สำคัญของอำเภอชะอำ



ภาพที่ ๑๙ แสดงข้อมูลการปลูกพืชเศรษฐกิจที่สำคัญ อำเภอชะอำ จังหวัดเพชรบุรี
(ที่มา : สำนักงานเกษตรอำเภอชะอำ, พ.ศ. ๒๕๖๔)

๙. องค์กรและสถาบันต่าง ๆ

อำเภอชะอำ มีกลุ่มสถาบันเกษตรกร กลุ่มอาชีพการเกษตร ซึ่งได้รับการสนับสนุนงบประมาณจากหน่วยงานราชการ หลายกลุ่ม กลุ่มอาชีพการเกษตร กลุ่มแม่บ้านเกษตรกร ได้รับการสนับสนุนจากองค์การบริหารส่วนท้องถิ่น มีกลุ่มต่าง ๆ ดังนี้

ตารางที่ ๑๗ รายชื่อกลุ่มผู้ผลิต และผู้ประกอบการ OTOP ที่ได้รับการลงทะเบียน

ที่	ชื่อกลุ่ม	ชื่อประธานกลุ่ม/ เจ้าของกิจการ	ชื่อผลิตภัณฑ์	สถานที่ตั้ง		
				เลขที่	หมู่ที่	ตำบล
๑	ผ้าไทยเพชรบุรี ตรีเมืองเพชร	นายธนนันท์ ฤทธิ เทอดตระกูรัตน์	ผ้าไทยเพชรบุรี พร้อมปรุง รสต้นตำรับ	๑๘	-	ชะอำ
๒	ผ้าไทยเพชรบุรี ตรีเมืองเพชร	นายธนนันท์ ฤทธิ เทอดตระกูรัตน์	กล้วยเดี่ยวน้ำแดง เพชรบุรี พร้อม ปรุง (เส้นหมี)	๑๘	-	ชะอำ
๓	กลุ่มส้มมาชีพชุมชนบ้านท่า	นายประจักษ์ สุขหอม	ข้าวเหนียวมูล	๒๕	๔	บางเก่า
๔	กลุ่มวิสาหกิจจักสานบ้าน ศรณารายณ์	นางลัดดา คล่องแคล้ว	กระเป๋าเศษ สตางค์	๒๐๑	๘	เขาใหญ่
๕	กลุ่มวิสาหกิจจักสานบ้าน ศรณารายณ์	นางลัดดา คล่องแคล้ว	กระเป๋าถุงกอล์ฟ	๒๐๑	๘	เขาใหญ่
๖	กลุ่มวิสาหกิจจักสานบ้าน ศรณารายณ์	นางลัดดา คล่องแคล้ว	กระเป๋าหนีบ ๑๐ นิ้ว	๒๐๑	๘	เขาใหญ่
๗	กลุ่มวิสาหกิจจักสานบ้าน ศรณารายณ์	นางลัดดา คล่องแคล้ว	กระเป๋าหนีบ ใหญ่	๒๐๑	๘	เขาใหญ่
๘	กลุ่มวิสาหกิจจักสานบ้าน ศรณารายณ์	นางลัดดา คล่องแคล้ว	กระเป๋าหนีบเล็ก	๒๐๑	๘	เขาใหญ่
๙	กลุ่มวิสาหกิจจักสานบ้าน ศรณารายณ์	นางลัดดา คล่องแคล้ว	หมวกปัก ๓ นิ้ว โบว์ผ้า	๒๐๑	๘	เขาใหญ่
๑๐	กลุ่มวิสาหกิจจักสานบ้าน ศรณารายณ์	นางลัดดา คล่องแคล้ว	กระเป๋า พระจันทร์ป่า พาน	๒๐๑	๘	เขาใหญ่
๑๑	กลุ่มวิสาหกิจจักสานบ้าน ศรณารายณ์	นางลัดดา คล่องแคล้ว	กระเป๋าถึงเมือง	๒๐๑	๘	เขาใหญ่
๑๒	กลุ่มวิสาหกิจจักสานบ้าน ศรณารายณ์	นางลัดดา คล่องแคล้ว	กระเป๋าสตรี	๒๐๑	๘	เขาใหญ่
๑๓	กลุ่มวิสาหกิจจักสานบ้าน ศรณารายณ์	นางลัดดา คล่องแคล้ว	กระเป๋ามะเฟือง	๒๐๑	๘	เขาใหญ่
๑๔	กลุ่มวิสาหกิจจักสานบ้าน ศรณารายณ์	นางลัดดา คล่องแคล้ว	กระเป๋าหิ้วตา เล็ก	๒๐๑	๘	เขาใหญ่

ตารางที่ ๑๗ (ต่อ)

ที่	ชื่อกลุ่ม	ชื่อประธานกลุ่ม/ เจ้าของกิจการ	ชื่อผลิตภัณฑ์	สถานที่ตั้ง		
				เลขที่	หมู่ที่	ตำบล
๑๕	กลุ่มวิสาหกิจจักสานปาน ศรณารายณ์	นางลัดดา คล่องแคล้ว	หมวกจ็อกกี้ sport	๒๐๑	๘	เขาใหญ่
๑๖	กลุ่มวิสาหกิจจักสานปาน ศรณารายณ์	นางลัดดา คล่องแคล้ว	กระเป๋าถือบับ เล็ก	๒๐๑	๘	เขาใหญ่
๑๗	กลุ่มวิสาหกิจจักสานปาน ศรณารายณ์	นางลัดดา คล่องแคล้ว	กระเป๋าถือบับ ใหญ่	๒๐๑	๘	เขาใหญ่
๑๘	กลุ่มวิสาหกิจจักสานปาน ศรณารายณ์	นางลัดดา คล่องแคล้ว	กระเป๋าจิบข้าง เมือง	๒๐๑	๘	เขาใหญ่
๑๙	กลุ่มวิสาหกิจจักสานปาน ศรณารายณ์	นางลัดดา คล่องแคล้ว	กระเป๋าหอย ตลับ	๒๐๑	๘	เขาใหญ่
๒๐	กลุ่มวิสาหกิจจักสานปาน ศรณารายณ์	นางลัดดา คล่องแคล้ว	กระเป๋าสะพาย จุน	๒๐๑	๘	เขาใหญ่
๒๑	กลุ่มวิสาหกิจจักสานปาน ศรณารายณ์	นางลัดดา คล่องแคล้ว	กระเป๋าสะพาย จุนใหญ่	๒๐๑	๘	เขาใหญ่
๒๒	กลุ่มวิสาหกิจจักสานปาน ศรณารายณ์	นางลัดดา คล่องแคล้ว	กระเป๋า ๘ ห่วง สะพาย	๒๐๑	๘	เขาใหญ่
๒๓	กลุ่มสตรีในโครงการพระราช ประสงค์ดอนขุนห้วย	นางดวงพร แพ้วรุ่งเรือง	ขมิ้นชันแคบซูล	๑๕๒/๑	๕	ดอนขุน ห้วย
๒๔	กลุ่มสตรีในโครงการพระราช ประสงค์ดอนขุนห้วย	นางดวงพร แพ้วรุ่งเรือง	กระชายดำแคบ ซูล	๑๕๒/๑	๕	ดอนขุน ห้วย
๒๕	กลุ่มสตรีในโครงการพระราช ประสงค์ดอนขุนห้วย	นางดวงพร แพ้วรุ่งเรือง	ว่านขั้กมตลูก แคบซูล	๑๕๒/๑	๕	ดอนขุน ห้วย
๒๖	กลุ่มสตรีในโครงการพระราช ประสงค์ดอนขุนห้วย	นางดวงพร แพ้วรุ่งเรือง	โสมผสม แปะก๊วยแคบซูล	๑๕๒/๑	๕	ดอนขุน ห้วย
๒๗	กลุ่มสตรีในโครงการพระราช ประสงค์ดอนขุนห้วย	นางดวงพร แพ้วรุ่งเรือง	รางจืดแคบซูล	๑๕๒/๑	๕	ดอนขุน ห้วย
๒๘	กลุ่มสตรีในโครงการพระราช ประสงค์ดอนขุนห้วย	นางดวงพร แพ้วรุ่งเรือง	สรีน้าแคบซูล	๑๕๒/๑	๕	ดอนขุน ห้วย
๒๙	กลุ่มสตรีในโครงการพระราช ประสงค์ดอนขุนห้วย	นางดวงพร แพ้วรุ่งเรือง	บอระเพ็ดแคบ ซูล	๑๕๒/๑	๕	ดอนขุน ห้วย
๓๐	กลุ่มสตรีในโครงการพระราช ประสงค์ดอนขุนห้วย	นางดวงพร แพ้วรุ่งเรือง	ดวงพรสูตร๓ แคบซูล	๑๕๒/๑	๕	ดอนขุน ห้วย
๓๑	กลุ่มสตรีในโครงการพระราช ประสงค์ดอนขุนห้วย	นางดวงพร แพ้วรุ่งเรือง	ชาเขียวใบหม่อน	๑๕๒/๑	๕	ดอนขุน ห้วย
๓๒	กลุ่มสตรีในโครงการพระราช ประสงค์ดอนขุนห้วย	นางดวงพร แพ้วรุ่งเรือง	ชาสามสหาย	๑๕๒/๑	๕	ดอนขุน ห้วย

ตารางที่ ๑๗ (ต่อ)

ที่	ชื่อกลุ่ม	ชื่อประธานกลุ่ม/ เจ้าของกิจการ	ชื่อผลิตภัณฑ์	สถานที่ตั้ง		
				เลขที่	หมู่ที่	ตำบล
๓๓	กลุ่มสตรีในโครงการพระราช ประสงค์ดอนขุนห้วย	นางดวงพร แพ้วรุ่งเรือง	เหือกปลาหมอ แคบซูล	๑๕๒/๑	๕	ดอนขุน ห้วย
๓๔	กลุ่มสตรีในโครงการพระราช ประสงค์ดอนขุนห้วย	นางดวงพร แพ้วรุ่งเรือง	เพชรสังฆาต แคบซูล	๑๕๒/๑	๕	ดอนขุน ห้วย
๓๕	กลุ่มสตรีในโครงการพระราช ประสงค์ดอนขุนห้วย	นางดวงพร แพ้วรุ่งเรือง	ส้มแขกผสม พริกไทยดำ แคบซูล	๑๕๒/๑	๕	ดอนขุน ห้วย
๓๖	กลุ่มสัมมาชีพชุมชนบ้านราง จิก	นางสาวณิชกานต์ เขียวคลี	ขนมข้าวต้มมัด	๒๖๕	๓	ไรใหม่ พัฒนา
๓๗	กลุ่มสัมมาชีพชุมชนบ้านราง จิก	นางสาวณิชกานต์ เขียวคลี	ขนมเทียน	๒๖๕	๓	ไรใหม่ พัฒนา
๓๘	ปุ๋ยอินทรีย์ ตราครุฑชัย	นายครุฑชัย เพชรเทศ	ปุ๋ยอินทรีย์ ตรา ครุฑชัย	๖๒/๒	๖	ไรใหม่ พัฒนา
๓๙	กลุ่มสัมมาชีพชุมชนบ้านทุ่ง หลวง	นางสาวสุชาดา จันทร์สง่า	ไข่เค็มกลุ่ม แม่บ้านทุ่งหลวง	๔๖/๑	๒	ห้วยทราย เหนือ
๔๐	กลุ่มสัมมาชีพชุมชนบ้านทุ่ง หลวง	นางสาวสุชาดา จันทร์สง่า	ไข่เค็มดาวกลุ่ม แม่บ้านทุ่งหลวง	๔๖/๑	๒	ห้วยทราย เหนือ
๔๑	กลุ่มวิสาหกิจจักสานปาน ศรนารายณ์	นางลัดดา คล่องแคล้ว	กระเป่า สะพายล่อ	๒๐๑	๘	เขาใหญ่
๔๒	กลุ่มวิสาหกิจจักสานปาน ศรนารายณ์	นางลัดดา คล่องแคล้ว	กระเป่าสองจีบ	๒๐๑	๘	เขาใหญ่
๔๓	กลุ่มสตรีในโครงการพระราช ประสงค์ดอนขุนห้วย	นางดวงพร แพ้วรุ่งเรือง	โสมแดงแคบซูล	๑๕๒/๑	๕	ดอนขุน ห้วย
๔๔	กลุ่มสตรีในโครงการพระราช ประสงค์ดอนขุนห้วย	นางดวงพร แพ้วรุ่งเรือง	ว่านเอ็นเหลือง แคบซูล	๑๕๒/๑	๕	ดอนขุน ห้วย
๔๕	กลุ่มสตรีในโครงการพระราช ประสงค์ดอนขุนห้วย	นางดวงพร แพ้วรุ่งเรือง	ดวงพรสูตร๑ แคบซูล	๑๕๒/๑	๕	ดอนขุน ห้วย
๔๖	กลุ่มสตรีในโครงการพระราช ประสงค์ดอนขุนห้วย	นางดวงพร แพ้วรุ่งเรือง	ไบหนุมาน ประสานกาย แคบซูล	๑๕๒/๑	๕	ดอนขุน ห้วย
๔๗	กลุ่มสตรีในโครงการพระราช ประสงค์ดอนขุนห้วย	นางดวงพร แพ้วรุ่งเรือง	กระเทียม แคบซูล	๑๕๒/๑	๕	ดอนขุน ห้วย
๔๘	กลุ่มสตรีในโครงการพระราช ประสงค์ดอนขุนห้วย	นางดวงพร แพ้วรุ่งเรือง	ห่มแคบซูล	๑๕๒/๑	๕	ดอนขุน ห้วย
๔๙	กลุ่มสตรีในโครงการพระราช ประสงค์ดอนขุนห้วย	นางดวงพร แพ้วรุ่งเรือง	ใบมะขามแขก แคบซูล	๑๕๒/๑	๕	ดอนขุน ห้วย
๕๐	กลุ่มสตรีในโครงการพระราช ประสงค์ดอนขุนห้วย	นางดวงพร แพ้วรุ่งเรือง	ส้มแขกแคบซูล	๑๕๒/๑	๕	ดอนขุน ห้วย

ตารางที่ ๑๗ (ต่อ)

ที่	ชื่อกลุ่ม	ชื่อประธานกลุ่ม/ เจ้าของกิจการ	ชื่อผลิตภัณฑ์	สถานที่ตั้ง		
				เลขที่	หมู่ที่	ตำบล
๕๑	กลุ่มสตรีในโครงการพระราช ประสงค์ดอนขุนห้วย	นางดวงพร แพ้วรุ่งเรือง	พริกไทยดำ แคปซูล	๑๕๒/๑	๕	ดอนขุน ห้วย
๕๒	กลุ่มสตรีในโครงการพระราช ประสงค์ดอนขุนห้วย	นางดวงพร แพ้วรุ่งเรือง	ลูกใต้ใบแคปซูล	๑๕๒/๑	๕	ดอนขุน ห้วย
๕๓	กลุ่มสตรีในโครงการพระราช ประสงค์ดอนขุนห้วย	นางดวงพร แพ้วรุ่งเรือง	เปล้าน้อย แคปซูล	๑๕๒/๑	๕	ดอนขุน ห้วย
๕๔	กลุ่มสตรีในโครงการพระราช ประสงค์ดอนขุนห้วย	นางดวงพร แพ้วรุ่งเรือง	หญ้าปักกิ่ง แคปซูล	๑๕๒/๑	๕	ดอนขุน ห้วย
๕๕	กลุ่มสตรีในโครงการพระราช ประสงค์ดอนขุนห้วย	นางดวงพร แพ้วรุ่งเรือง	ดวงพรสูตร๒ แคปซูล	๑๕๒/๑	๕	ดอนขุน ห้วย
๕๖	กลุ่มสตรีในโครงการพระราช ประสงค์ดอนขุนห้วย	นางดวงพร แพ้วรุ่งเรือง	สตรี๒๐๐๕ แคปซูล	๑๕๒/๑	๕	ดอนขุน ห้วย
๕๗	กลุ่มสตรีในโครงการพระราช ประสงค์ดอนขุนห้วย	นางดวงพร แพ้วรุ่งเรือง	อบเชยญวน แคปซูล	๑๕๒/๑	๕	ดอนขุน ห้วย
๕๘	กลุ่มสตรีในโครงการพระราช ประสงค์ดอนขุนห้วย	นางดวงพร แพ้วรุ่งเรือง	แก้กษัยแคปซูล	๑๕๒/๑	๕	ดอนขุน ห้วย
๕๙	กลุ่มสตรีในโครงการพระราช ประสงค์ดอนขุนห้วย	นางดวงพร แพ้วรุ่งเรือง	พลูดาวแคปซูล	๑๕๒/๑	๕	ดอนขุน ห้วย
๖๐	กลุ่มสตรีในโครงการพระราช ประสงค์ดอนขุนห้วย	นางดวงพร แพ้วรุ่งเรือง	คาวเครือแดง แคปซูล	๑๕๒/๑	๕	ดอนขุน ห้วย
๖๑	กลุ่มสตรีในโครงการพระราช ประสงค์ดอนขุนห้วย	นางดวงพร แพ้วรุ่งเรือง	เมล็ดแปะก๊วย แคปซูล	๑๕๒/๑	๕	ดอนขุน ห้วย
๖๒	กลุ่มสตรีในโครงการพระราช ประสงค์ดอนขุนห้วย	นางดวงพร แพ้วรุ่งเรือง	ชาสี่สหาย	๑๕๒/๑	๕	ดอนขุน ห้วย
๖๓	กลุ่มสตรีในโครงการพระราช ประสงค์ดอนขุนห้วย	นางดวงพร แพ้วรุ่งเรือง	ดวงพรสูตร๙ (สบู่เลือด) แคปซูล	๑๕๒/๑	๕	ดอนขุน ห้วย
๖๔	กลุ่มสตรีในโครงการพระราช ประสงค์ดอนขุนห้วย	นางดวงพร แพ้วรุ่งเรือง	ชาใบหม่อน	๑๕๒/๑	๕	ดอนขุน ห้วย
๖๕	กลุ่มสตรีในโครงการพระราช ประสงค์ดอนขุนห้วย	นางดวงพร แพ้วรุ่งเรือง	กวางเครือขาว แคปซูล	๑๕๒/๑	๕	ดอนขุน ห้วย
๖๖	กลุ่มสตรีในโครงการพระราช ประสงค์ดอนขุนห้วย	นางดวงพร แพ้วรุ่งเรือง	ชาเมรุ-ใบเตย	๑๕๒/๑	๕	ดอนขุน ห้วย
๖๗	ผ้าไทยเพชรบุรี トラเมือง เพชร	นายธนันธุ์ เทอด ตระกูลรัตน์	ผ้าไทยเพชรบุรี พร้อมปรุงรสเผ็ด	๑๘	-	ชะอำ
๖๘	นายกรณ์รัตน์ มากมูล	นายกรณ์รัตน์ มากมูล	จานกลมกาบ หมาก ๑๐ นิ้ว	๖๙	๕	นายาง

ตารางที่ ๑๗ (ต่อ)

ที่	ชื่อกลุ่ม	ชื่อประธานกลุ่ม/ เจ้าของกิจการ	ชื่อผลิตภัณฑ์	สถานที่ตั้ง		
				เลขที่	หมู่ที่	ตำบล
๖๙	นายกรณ์รัตน์ มากมูล	นายกรณ์รัตน์ มากมูล	จานกลมกาบ หมาก ขนาด ๘ นิ้ว	๖๙	๕	นายาง
๗๐	นายกรณ์รัตน์ มากมูล	นายกรณ์รัตน์ มากมูล	จานกลมกาบ หมาก ขนาด ๖ นิ้ว	๖๙	๕	นายาง
๗๑	นายกรณ์รัตน์ มากมูล	นายกรณ์รัตน์ มากมูล	ก่อกาบหมาก ขนาด ๕x๗x๑ นิ้ว	๖๙	๕	นายาง
๗๒	นายกรณ์รัตน์ มากมูล	นายกรณ์รัตน์ มากมูล	ก่อกาบหมาก ขนาด ๔.๕x๕.๕x๑ นิ้ว	๖๙	๕	นายาง
๗๓	นายกรณ์รัตน์ มากมูล	นายกรณ์รัตน์ มากมูล	ก่อกาบหมาก ขนาด ๔x๕x๑ นิ้ว	๖๙	๕	นายาง
๗๔	กลุ่มสัมมาชีพชุมชนบ้านบ่อ หลวง	นางสาวบุญล้อม แอຍອດ	น้ำใบเตย	๘๕	๔	ห้วยทราย เหนือ
๗๕	กลุ่มสัมมาชีพชุมชนบ้านบ่อ หลวง	นางสาวบุญล้อม แอຍອດ	น้ำกระเจี๊ยบ	๘๕	๔	ห้วยทราย เหนือ
๗๖	กลุ่มสัมมาชีพชุมชนบ้านบ่อ หลวง	นางสาวบุญล้อม แอຍອດ	น้ำมะม่วงหาว มะนาวโห่	๘๕	๔	ห้วยทราย เหนือ
๗๗	ธีรรัตน์ แก้วสกุล	นางสาวธีรรัตน์ แก้ว สกุล	ชาใบชู่	๕๒	๗	บางเก่า
๗๘	กลุ่มสัมมาชีพชุมชนบ้านบ่อ หลวง	นางสาวบุญล้อม แอຍອດ	น้ำมะตูม	๘๕	๔	ห้วยทราย เหนือ
๗๙	กลุ่มสัมมาชีพชุมชนบ้านบ่อ หลวง	นางสาวบุญล้อม แอຍອດ	น้ำตะไคร้	๘๕	๔	ห้วยทราย เหนือ
๘๐	กลุ่มสัมมาชีพชุมชนบ้านบ่อ หลวง	นางสาวบุญล้อม แอຍອດ	น้ำเก็กฮวย	๘๕	๔	ห้วยทราย เหนือ
๘๑	กลุ่มสัมมาชีพชุมชนบ้านบ่อ หลวง	นางสาวบุญล้อม แอຍອດ	น้ำอัญชัญ	๘๕	๔	ห้วยทราย เหนือ
๘๒	กลุ่มวรรณษาขุนทดกรอบ	นางสมพร เพชรไพบูรณ์กุล	มันม่วง	๕๑	๕	ดอนขุน ห้วย
๘๓	กลุ่มวรรณษาขุนทดกรอบ	นางสมพร เพชรไพบูรณ์กุล	กล้วยหัทธมกรส ปารีง้า	๕๑	๕	ดอนขุน ห้วย

ตารางที่ ๑๗ (ต่อ)

ที่	ชื่อกลุ่ม	ชื่อประธานกลุ่ม/ เจ้าของกิจการ	ชื่อผลิตภัณฑ์	สถานที่ตั้ง		
				เลขที่	หมู่ที่	ตำบล
๘๔	กลุ่มวรรณชาขุนทดกรอบ	นางสมพร เพชรไพบูรณ์กุล	กล้วยหวาน	๕๑	๕	ดอนขุน ห้วย
๘๕	กลุ่มวรรณชาขุนทดกรอบ	นางสมพร เพชรไพบูรณ์กุล	กล้วยหอมรสเค็ม	๕๑	๕	ดอนขุน ห้วย
๘๖	กลุ่มวรรณชาขุนทดกรอบ	นางสมพร เพชรไพบูรณ์กุล	เผือกทอดรสปาริ รี้ก้า	๕๑	๕	ดอนขุน ห้วย
๘๗	กลุ่มวรรณชาขุนทดกรอบ	นางสมพร เพชรไพบูรณ์กุล	เผือกเค็ม	๕๑	๕	ดอนขุน ห้วย
๘๘	กลุ่มวรรณชาขุนทดกรอบ	นางสมพร เพชรไพบูรณ์กุล	เผือกหวาน	๕๑	๕	ดอนขุน ห้วย
๘๙	กลุ่มวรรณชาขุนทดกรอบ	นางสมพร เพชรไพบูรณ์กุล	กล้วยห้กมกรส เค็ม	๕๑	๕	ดอนขุน ห้วย
๙๐	กลุ่มวรรณชาขุนทดกรอบ	นางสมพร เพชรไพบูรณ์กุล	มันเหลือง	๕๑	๕	ดอนขุน ห้วย
๙๑	กลุ่มวรรณชาขุนทดกรอบ	นางสมพร เพชรไพบูรณ์กุล	ขนุนทอดกรอบ	๕๑	๕	ดอนขุน ห้วย
๙๒	บริษัทปรีนทิพย์สมุนไพ รจำกัด	นางทิพย์รัตน์ ตรงศิริ	เซรัม ถั่วดาวอิน คา	๓๙๓/๒	๖	เขาใหญ่
๙๓	กลุ่มสตรีตำบลนาบาง	นางบุญตา เกิดทอง	ลอดช่องสิงคโปร์	๑๔๑	๓	นาบาง
๙๔	กลุ่มสบู่อสมุนไพรสตรีบ้านบาง เกตุ	นางประไพภรณ์ สุขประเสริฐ	สบู่มั่งคุด	๑๐๑/๑	๗	บางเก่า
๙๕	กลุ่มสบู่อสมุนไพรสตรีบ้านบาง เกตุ	นางประไพภรณ์ สุขประเสริฐ	สบู่สมุนไพร	๑๐๑/๑	๗	บางเก่า
๙๖	บริษัทปรีนทิพย์สมุนไพ รจำกัด	นางทิพย์รัตน์ ตรงศิริ	ยาแคปซูลผสม บอระเพ็ด	๓๙๓/๒	๖	เขาใหญ่
๙๗	บริษัทปรีนทิพย์สมุนไพ รจำกัด	นางทิพย์รัตน์ ตรงศิริ	ยาแคปซูล รางแดง	๓๙๓/๒	๖	เขาใหญ่
๙๘	บริษัทปรีนทิพย์สมุนไพ รจำกัด	นางทิพย์รัตน์ ตรงศิริ	ยาแคปซูล เพชรสังฆาต	๓๙๓/๒	๖	เขาใหญ่
๙๙	บริษัทปรีนทิพย์สมุนไพ รจำกัด	นางทิพย์รัตน์ ตรงศิริ	ยาแคปซูลส้ม แขก	๓๙๓/๒	๖	เขาใหญ่
๑๐๐	บริษัทปรีนทิพย์สมุนไพ รจำกัด	นางทิพย์รัตน์ ตรงศิริ	ยาแคปซูลเห็ด หลินจือ	๓๙๓/๒	๖	เขาใหญ่
๑๐๑	บริษัทปรีนทิพย์สมุนไพ รจำกัด	นางทิพย์รัตน์ ตรงศิริ	ยาแคปซูล พริกไทยดำ	๓๙๓/๒	๖	เขาใหญ่
๑๐๒	บริษัทปรีนทิพย์สมุนไพ รจำกัด	นางทิพย์รัตน์ ตรงศิริ	ยาแคปซูลผสม แห้ว	๓๙๓/๒	๖	เขาใหญ่

ตารางที่ ๑๗ (ต่อ)

ที่	ชื่อกลุ่ม	ชื่อประธานกลุ่ม/ เจ้าของกิจการ	ชื่อผลิตภัณฑ์	สถานที่ตั้ง		
				เลขที่	หมู่ที่	ตำบล
๑๐๓	บริษัทปรีณทิพย์สมุนไพรม จำกัด	นางทิพย์รัตน์ ตรงศิริ	ยาแคปซูลผสม กระเทียม	๓๙๓/๒	๖	เขาใหญ่
๑๐๔	บริษัทปรีณทิพย์สมุนไพรม จำกัด	นางทิพย์รัตน์ ตรงศิริ	ยาแคปซูลผสม อบเชยเทศ	๓๙๓/๒	๖	เขาใหญ่
๑๐๕	บริษัทปรีณทิพย์สมุนไพรม จำกัด	นางทิพย์รัตน์ ตรงศิริ	ยาแคปซูลผสม ใบหนุมาน ประสานกาย	๓๙๓/๒	๖	เขาใหญ่
๑๐๖	บริษัทปรีณทิพย์สมุนไพรม จำกัด	นางทิพย์รัตน์ ตรงศิริ	ยาแคปซูลหญ้า ปักกิ่ง	๓๙๓/๒	๖	เขาใหญ่
๑๐๗	บริษัทปรีณทิพย์สมุนไพรม จำกัด	นางทิพย์รัตน์ ตรงศิริ	ยาแคปซูลผสม รางจืด	๓๙๓/๒	๖	เขาใหญ่
๑๐๘	บริษัทปรีณทิพย์สมุนไพรม จำกัด	นางทิพย์รัตน์ ตรงศิริ	ยาแคปซูลผสม ว่านชักมดลูก	๓๙๓/๒	๖	เขาใหญ่
๑๐๙	บริษัทปรีณทิพย์สมุนไพรม จำกัด	นางทิพย์รัตน์ ตรงศิริ	ยาแคปซูลผสม รากสามสิบ	๓๙๓/๒	๖	เขาใหญ่
๑๑๐	บริษัทปรีณทิพย์สมุนไพรม จำกัด	นางทิพย์รัตน์ ตรงศิริ	ยาแคปซูลผสม เมล็ดมะขาม	๓๙๓/๒	๖	เขาใหญ่
๑๑๑	บริษัทปรีณทิพย์สมุนไพรม จำกัด	นางทิพย์รัตน์ ตรงศิริ	ยาฟ้าทะลายโจร	๓๙๓/๒	๖	เขาใหญ่
๑๑๒	บริษัทปรีณทิพย์สมุนไพรม จำกัด	นางทิพย์รัตน์ ตรงศิริ	น้ำมันมะขาม	๓๙๓/๒	๖	เขาใหญ่
๑๑๓	บริษัทปรีณทิพย์สมุนไพรม จำกัด	นางทิพย์รัตน์ ตรงศิริ	น้ำมันมะพร้าว	๓๙๓/๒	๖	เขาใหญ่
๑๑๔	บริษัทปรีณทิพย์สมุนไพรม จำกัด	นางทิพย์รัตน์ ตรงศิริ	ยาแคปซูลผสม เถาวัลย์เปรียง	๓๙๓/๒	๖	เขาใหญ่
๑๑๕	บริษัทปรีณทิพย์สมุนไพรม จำกัด	นางทิพย์รัตน์ ตรงศิริ	ยาห้าราก	๓๙๓/๒	๖	เขาใหญ่
๑๑๖	บริษัทปรีณทิพย์สมุนไพรม จำกัด	นางทิพย์รัตน์ ตรงศิริ	ยาแคปซูลจตุ ผลาธิกะ	๓๙๓/๒	๖	เขาใหญ่
๑๑๗	บริษัทปรีณทิพย์สมุนไพรม จำกัด	นางทิพย์รัตน์ ตรงศิริ	ยาแคปซูลเขา กวางอ่อน	๓๙๓/๒	๖	เขาใหญ่
๑๑๘	บริษัทปรีณทิพย์สมุนไพรม จำกัด	นางทิพย์รัตน์ ตรงศิริ	ยาแคปซูลเมล็ด หมามุ่ย	๓๙๓/๒	๖	เขาใหญ่
๑๑๙	บริษัทปรีณทิพย์สมุนไพรม จำกัด	นางทิพย์รัตน์ ตรงศิริ	ยาแคปซูลราก ปลาไหลเผือก	๓๙๓/๒	๖	เขาใหญ่
๑๒๐	บริษัทปรีณทิพย์สมุนไพรม จำกัด	นางทิพย์รัตน์ ตรงศิริ	ยาแคปซูลเกสร ทั้ง๙	๓๙๓/๒	๖	เขาใหญ่

ตารางที่ ๑๗ (ต่อ)

ที่	ชื่อกลุ่ม	ชื่อประธานกลุ่ม/ เจ้าของกิจการ	ชื่อผลิตภัณฑ์	สถานที่ตั้ง		
				เลขที่	หมู่ที่	ตำบล
๑๒๑	บริษัทปรีณทิพย์สมุนไพรม จำกัด	นางทิพย์รัตน์ ตรงศิริ	ยาแคปซูลหญ้า ดอกขาว+เทพธา โร	๓๙๓/๒	๖	เขาใหญ่
๑๒๒	บริษัทปรีณทิพย์สมุนไพรม จำกัด	นางทิพย์รัตน์ ตรงศิริ	ยาแคปซูล สนอริงแคปส์	๓๙๓/๒	๖	เขาใหญ่
๑๒๓	บริษัทปรีณทิพย์สมุนไพรม จำกัด	นางทิพย์รัตน์ ตรงศิริ	ยาแคปซูลโสม	๓๙๓/๒	๖	เขาใหญ่
๑๒๔	บริษัทปรีณทิพย์สมุนไพรม จำกัด	นางทิพย์รัตน์ ตรงศิริ	ยาแคปซูลโกจิ เบอร์รี่	๓๙๓/๒	๖	เขาใหญ่
๑๒๕	บริษัทปรีณทิพย์สมุนไพรม จำกัด	นางทิพย์รัตน์ ตรงศิริ	ยาแคปซูล ไขมันชั้น	๓๙๓/๒	๖	เขาใหญ่
๑๒๖	บริษัทปรีณทิพย์สมุนไพรม จำกัด	นางทิพย์รัตน์ ตรงศิริ	ยาแคปซูล มะแว้งเครือ	๓๙๓/๒	๖	เขาใหญ่
๑๒๗	บริษัทปรีณทิพย์สมุนไพรม จำกัด	นางทิพย์รัตน์ ตรงศิริ	ยากำลั่งคชสาร	๓๙๓/๒	๖	เขาใหญ่
๑๒๘	บริษัทปรีณทิพย์สมุนไพรม จำกัด	นางทิพย์รัตน์ ตรงศิริ	ยาแคปซูลส้ม แขก+พริกไทย ดำ	๓๙๓/๒	๖	เขาใหญ่
๑๒๙	บริษัทปรีณทิพย์สมุนไพรม จำกัด	นางทิพย์รัตน์ ตรงศิริ	ยาแคปซูลดอก คำฝอย	๓๙๓/๒	๖	เขาใหญ่
๑๓๐	บริษัทปรีณทิพย์สมุนไพรม จำกัด	นางทิพย์รัตน์ ตรงศิริ	ยาแคปซูล กระดุมทอง	๓๙๓/๒	๖	เขาใหญ่
๑๓๑	บริษัทปรีณทิพย์สมุนไพรม จำกัด	นางทิพย์รัตน์ ตรงศิริ	ยาแคปซูลย่านาง	๓๙๓/๒	๖	เขาใหญ่
๑๓๒	บริษัทปรีณทิพย์สมุนไพรม จำกัด	นางทิพย์รัตน์ ตรงศิริ	ยาแคปซูลผสม กวาวเครือแดง	๓๙๓/๒	๖	เขาใหญ่
๑๓๓	บริษัทปรีณทิพย์สมุนไพรม จำกัด	นางทิพย์รัตน์ ตรงศิริ	ยาแคปซูล โตไม้รูลัม	๓๙๓/๒	๖	เขาใหญ่
๑๓๔	บริษัทปรีณทิพย์สมุนไพรม จำกัด	นางทิพย์รัตน์ ตรงศิริ	น้ำมันถั่วดาวดิน คา	๓๙๓/๒	๖	เขาใหญ่
๑๓๕	บริษัทปรีณทิพย์สมุนไพรม จำกัด	นางทิพย์รัตน์ ตรงศิริ	สบู่สมุนไพรราก สามสิบ	๓๙๓/๒	๖	เขาใหญ่
๑๓๖	บริษัทปรีณทิพย์สมุนไพรม จำกัด	นางทิพย์รัตน์ ตรงศิริ	ยาระบายตราไผ่ เงิน	๓๙๓/๒	๖	เขาใหญ่
๑๓๗	บริษัทปรีณทิพย์สมุนไพรม จำกัด	นางทิพย์รัตน์ ตรงศิริ	ยาฟอกโลหิต สตรี	๓๙๓/๒	๖	เขาใหญ่

ตารางที่ ๑๗ (ต่อ)

ที่	ชื่อกลุ่ม	ชื่อประธานกลุ่ม/ เจ้าของกิจการ	ชื่อผลิตภัณฑ์	สถานที่ตั้ง		
				เลขที่	หมู่ที่	ตำบล
๑๓๘	บริษัทปรีนทิพย์สมุนไพรม จำกัด	นางทิพย์รัตน์ ตรงศิริ	ยาระบายตราไฟ เงิน สูตร ๓	๓๙๓/๒	๖	เขาใหญ่
๑๓๙	บริษัทปรีนทิพย์สมุนไพรม จำกัด	นางทิพย์รัตน์ ตรงศิริ	ยาแคปซูลพีบี- แคปส์	๓๙๓/๒	๖	เขาใหญ่
๑๔๐	บริษัทปรีนทิพย์สมุนไพรม จำกัด	นางทิพย์รัตน์ ตรงศิริ	ยาแคปซูลจันทร์ ลีลา	๓๙๓/๒	๖	เขาใหญ่
๑๔๑	บริษัทปรีนทิพย์สมุนไพรม จำกัด	นางทิพย์รัตน์ ตรงศิริ	ยาแคปซูลพีดี-ที ออกซ์	๓๙๓/๒	๖	เขาใหญ่
๑๔๒	บริษัทปรีนทิพย์สมุนไพรม จำกัด	นางทิพย์รัตน์ ตรงศิริ	ยาแคปซูลผสม กวาวเครือขาว	๓๙๓/๒	๖	เขาใหญ่
๑๔๓	บริษัทปรีนทิพย์สมุนไพรม จำกัด	นางทิพย์รัตน์ ตรงศิริ	ยาแคปซูลปกกะ บิด	๓๙๓/๒	๖	เขาใหญ่
๑๔๔	บริษัทปรีนทิพย์สมุนไพรม จำกัด	นางทิพย์รัตน์ ตรงศิริ	ยาแคปซูลเบญจ อำมฤตย์	๓๙๓/๒	๖	เขาใหญ่
๑๔๕	บริษัทปรีนทิพย์สมุนไพรม จำกัด	นางทิพย์รัตน์ ตรงศิริ	ยาแคปซูลขลุ่	๓๙๓/๒	๖	เขาใหญ่
๑๔๖	บริษัทปรีนทิพย์สมุนไพรม จำกัด	นางทิพย์รัตน์ ตรงศิริ	ยาแคปซูลผสม เถาเอ็นอ่อน	๓๙๓/๒	๖	เขาใหญ่
๑๔๗	ปลาทุเรสเตอร์อง แอนด์ ปีชรี สปอร์ต	นายดิเรก หอมคง	ปลาทุแดดเดียว	๘๙๙	-	ชะอำ
๑๔๘	ปลาทุเรสเตอร์อง แอนด์ ปีชรี สปอร์ต	นายดิเรก หอมคง	ปลาสีกุนแดด เดียว	๘๙๙	-	ชะอำ
๑๔๙	กลุ่มลูกประคบสมุนไพรมบ้าน รางจิก	นางนิภา ครีกครั้น	ลูกประคบ สมุนไพรมบ้านราง จิก	๗	๓	ไร่ใหม่ พัฒนา
๑๕๐	สับประรดกวน	นายสุเทพ ทัตทอง	สับประรดกวน	๙๖	๓	ห้วยทราย เหนือ
๑๕๑	บริษัทปรีนทิพย์สมุนไพรม จำกัด	นางทิพย์รัตน์ ตรงศิริ	ยาแคปซูลสลิม มิ่งแคปส์	๓๙๓/๒	๖	เขาใหญ่
๑๕๒	บริษัทปรีนทิพย์สมุนไพรม จำกัด	นางทิพย์รัตน์ ตรงศิริ	ยาแคปซูลสลิม มิ่งพลัส	๓๙๓/๒	๖	เขาใหญ่
๑๕๓	บริษัทปรีนทิพย์สมุนไพรม จำกัด	นางทิพย์รัตน์ ตรงศิริ	ยาแคปซูลบุก	๓๙๓/๒	๖	เขาใหญ่
๑๕๔	บริษัทปรีนทิพย์สมุนไพรม จำกัด	นางทิพย์รัตน์ ตรงศิริ	ยาแคปซูลตรี ผลา	๓๙๓/๒	๖	เขาใหญ่
๑๕๕	บริษัทปรีนทิพย์สมุนไพรม จำกัด	นางทิพย์รัตน์ ตรงศิริ	ยาแคปซูล กระชายดำ	๓๙๓/๒	๖	เขาใหญ่

ตารางที่ ๑๗ (ต่อ)

ที่	ชื่อกลุ่ม	ชื่อประธานกลุ่ม/ เจ้าของกิจการ	ชื่อผลิตภัณฑ์	สถานที่ตั้ง		
				เลขที่	หมู่ที่	ตำบล
๑๕๖	บริษัทปรีณทิพย์สมุนไพรมจำกัด	นางทิพย์รัตน์ ตรงศิริ	ยาบำรุงผิวสตรี	๓๙๓/๒	๖	เขาใหญ่
๑๕๗	บริษัทปรีณทิพย์สมุนไพรมจำกัด	นางทิพย์รัตน์ ตรงศิริ	ยาแคปซูลใบมะรุุม	๓๙๓/๒	๖	เขาใหญ่
๑๕๘	บริษัทปรีณทิพย์สมุนไพรมจำกัด	นางทิพย์รัตน์ ตรงศิริ	ยาแคปซูลชุมเห็ดเทศ	๓๙๓/๒	๖	เขาใหญ่
๑๕๙	บริษัทปรีณทิพย์สมุนไพรมจำกัด	นางทิพย์รัตน์ ตรงศิริ	ฟ้าทะลายโจรมชนิดแคปซูล	๓๙๓/๒	๖	เขาใหญ่
๑๖๐	บริษัทปรีณทิพย์สมุนไพรมจำกัด	นางทิพย์รัตน์ ตรงศิริ	ยาแคปซูลพิต-ปีโกลด์	๓๙๓/๒	๖	เขาใหญ่
๑๖๑	บริษัทปรีณทิพย์สมุนไพรมจำกัด	นางทิพย์รัตน์ ตรงศิริ	ยาแคปซูลสบู่เลือด	๓๙๓/๒	๖	เขาใหญ่
๑๖๒	บริษัทปรีณทิพย์สมุนไพรมจำกัด	นางทิพย์รัตน์ ตรงศิริ	ใบบัวบก	๓๙๓/๒	๖	เขาใหญ่
๑๖๓	บริษัทปรีณทิพย์สมุนไพรมจำกัด	นางทิพย์รัตน์ ตรงศิริ	ยาแคปซูลใบมะขามแขก	๓๙๓/๒	๖	เขาใหญ่
๑๖๔	บริษัทปรีณทิพย์สมุนไพรมจำกัด	นางทิพย์รัตน์ ตรงศิริ	ยาแคปซูลขี้เหล็ก	๓๙๓/๒	๖	เขาใหญ่
๑๖๕	บริษัทปรีณทิพย์สมุนไพรมจำกัด	นางทิพย์รัตน์ ตรงศิริ	ยาแคปซูลเปล้าน้อย	๓๙๓/๒	๖	เขาใหญ่
๑๖๖	บริษัทปรีณทิพย์สมุนไพรมจำกัด	นางทิพย์รัตน์ ตรงศิริ	ยาแคปซูลเหียงอกปลาหมอ	๓๙๓/๒	๖	เขาใหญ่
๑๖๗	บริษัทปรีณทิพย์สมุนไพรมจำกัด	นางทิพย์รัตน์ ตรงศิริ	ยาแคปซูลลูกใต้ใบ	๓๙๓/๒	๖	เขาใหญ่
๑๖๘	บริษัทปรีณทิพย์สมุนไพรมจำกัด	นางทิพย์รัตน์ ตรงศิริ	ยาแคปซูลแอดวานซ์ โกลด์	๓๙๓/๒	๖	เขาใหญ่
๑๖๙	บริษัทปรีณทิพย์สมุนไพรมจำกัด	นางทิพย์รัตน์ ตรงศิริ	ยาแคปซูลผสมหญ้าหนวดแมว	๓๙๓/๒	๖	เขาใหญ่
๑๗๐	บริษัทปรีณทิพย์สมุนไพรมจำกัด	นางทิพย์รัตน์ ตรงศิริ	ยาธาตุบรรจบ	๓๙๓/๒	๖	เขาใหญ่
๑๗๑	บริษัทปรีณทิพย์สมุนไพรมจำกัด	นางทิพย์รัตน์ ตรงศิริ	ยาประสะไพล	๓๙๓/๒	๖	เขาใหญ่
๑๗๒	บริษัทปรีณทิพย์สมุนไพรมจำกัด	นางทิพย์รัตน์ ตรงศิริ	ยาบำรุงโลหิตสตรี ๒	๓๙๓/๒	๖	เขาใหญ่
๑๗๓	บริษัทปรีณทิพย์สมุนไพรมจำกัด	นางทิพย์รัตน์ ตรงศิริ	ยาบำรุงโลหิตสตรี	๓๙๓/๒	๖	เขาใหญ่
๑๗๔	บริษัทปรีณทิพย์สมุนไพรมจำกัด	นางทิพย์รัตน์ ตรงศิริ	ยาแคปซูลดีบัวหลวง	๓๙๓/๒	๖	เขาใหญ่

ตารางที่ ๑๗ (ต่อ)

ที่	ชื่อกลุ่ม	ชื่อประธานกลุ่ม/ เจ้าของกิจการ	ชื่อผลิตภัณฑ์	สถานที่ตั้ง		
				เลขที่	หมู่ที่	ตำบล
๑๗๕	กลุ่มผลิตภัณฑ์ของใช้ในครัวเรือนในโครงการพระราชประสงค์หุบกะพง	นางปิ่นรัตน์ ตันหยง	สบู่สมุนไพรรวมหุบกะพง	๕๖/๑	๘	เขาใหญ่
๑๗๖	กลุ่มผลิตภัณฑ์ของใช้ในครัวเรือนในโครงการพระราชประสงค์หุบกะพง	นางปิ่นรัตน์ ตันหยง	ผลิตภัณฑ์ปรับเส้นผม (ครีม นวดผม)	๕๖/๑	๘	เขาใหญ่
๑๗๗	กลุ่มผลิตภัณฑ์ของใช้ในครัวเรือนในโครงการพระราชประสงค์หุบกะพง	นางปิ่นรัตน์ ตันหยง	แชมพูสมุนไพรดอกอัญชัน ใบหมี มะกรูด	๕๖/๑	๘	เขาใหญ่
๑๗๘	กลุ่มผลิตภัณฑ์ของใช้ในครัวเรือนในโครงการพระราชประสงค์หุบกะพง	นางปิ่นรัตน์ ตันหยง	สบู่เหลว ครีบบอบน้ำสาดอกปีบ ดอกพุด	๕๖/๑	๘	เขาใหญ่
๑๗๙	กลุ่มผลิตภัณฑ์ของใช้ในครัวเรือนในโครงการพระราชประสงค์หุบกะพง	นางปิ่นรัตน์ ตันหยง	เกลือสปาขัดผิว	๕๖/๑	๘	เขาใหญ่
๑๘๐	กลุ่มผลิตภัณฑ์ของใช้ในครัวเรือนในโครงการพระราชประสงค์หุบกะพง	นางปิ่นรัตน์ ตันหยง	สบู่ก้อนกลีเซอรีน สบู่สมุนไพรนมแพะ	๕๖/๑	๘	เขาใหญ่
๑๘๑	กลุ่มผลิตภัณฑ์ของใช้ในครัวเรือนในโครงการพระราชประสงค์หุบกะพง	นางปิ่นรัตน์ ตันหยง	น้ำมันบำรุงเส้นผม	๕๖/๑	๘	เขาใหญ่
๑๘๒	กลุ่มขนมหวานบางเกตุ	นายนพดล นกน้อย	เค้กชocoชoco อ้วน	๓๖/๒	๗	บางเกตุ
๑๘๓	กลุ่มขนมหวานบางเกตุ	นายนพดล นกน้อย	กล้วยกรอบ	๓๖/๒	๗	บางเกตุ
๑๘๔	นางสาวอาจินต์วัฒน์ ต้วมสี	นางสาวอาจินต์วัฒน์ ต้วมสี	กะหรี่ปั๊พ	๑๓๒	๓	ไร่ใหม่พัฒนา
๑๘๕	กลุ่มผลิตภัณฑ์ของใช้ในครัวเรือนในโครงการพระราชประสงค์หุบกะพง	นางปิ่นรัตน์ ตันหยง	โลชั่นบำรุงผิว	๕๖/๑	๘	เขาใหญ่
๑๘๖	กลุ่มอาชีพปลูกพระแม่โพสพ	นางพัฒน์นรี น้อยคำศิริ	น้ำพริกนรกปลากระพง	๓๒/๒๒	-	ชะอำ
๑๘๗	กลุ่มอาชีพปลูกพระแม่โพสพ	นางพัฒน์นรี น้อยคำศิริ	น้ำพริกสวรรค์กุ้ง	๓๒/๒๒	-	ชะอำ
๑๘๘	กลุ่มขนมหวานบางเกตุ	นายนพดล นกน้อย	ลูกตาลลอยแก้ว	๓๖/๒	๗	บางเกตุ
๑๘๙	นางวารรัตน์ หอมกลิ่น	นางวารรัตน์ หอมกลิ่น	น้ำดื่มสมุนไพร	๔/๒	๓	ไร่ใหม่พัฒนา
๑๙๐	นางสาวบุญญารัตน์ สว่างจิตร	นางสาวบุญญารัตน์ สว่างจิตร	วุ้นมะพร้าว	๓๙/๒	๓	ไร่ใหม่พัฒนา

ตารางที่ ๑๗ (ต่อ)

ที่	ชื่อกลุ่ม	ชื่อประธานกลุ่ม/ เจ้าของกิจการ	ชื่อผลิตภัณฑ์	สถานที่ตั้ง		
				เลขที่	หมู่ที่	ตำบล
๑๙๑	นางสาวบุญเรือน นุชนารถ	นางสาวบุญเรือน นุชนารถ	น้ำมะม่วงหาว มะนาวโห่	๒๐/๒	๔	ไรใหม่ พัฒนา
๑๙๒	นางสาวบุญเรือน นุชนารถ	นางสาวบุญเรือน นุชนารถ	น้ำอัญชัน	๒๐/๒	๔	ไรใหม่ พัฒนา
๑๙๓	นางสาวบุญเรือน นุชนารถ	นางสาวบุญเรือน นุชนารถ	กาแฟสดชั้น ชาयน์	๒๐/๒	๔	ไรใหม่ พัฒนา
๑๙๔	นางสาวบุญเรือน นุชนารถ	นางสาวบุญเรือน นุชนารถ	ชาเขียวมัทฉะ	๒๐/๒	๔	ไรใหม่ พัฒนา
๑๙๕	นางสาวบุญเรือน นุชนารถ	นางสาวบุญเรือน นุชนารถ	ชานม	๒๐/๒	๔	ไรใหม่ พัฒนา
๑๙๖	นางสำเนา เกาะเกตุ	นางสำเนา เกาะเกตุ	รองเท้าสตรีปาน ศรณารายณ์	๕	๘	เขาใหญ่
๑๙๗	นางสำเนา เกาะเกตุ	นางสำเนา เกาะเกตุ	หมวกปาน ศรณารายณ์	๕	๘	เขาใหญ่
๑๙๘	นางสำเนา เกาะเกตุ	นางสำเนา เกาะเกตุ	เข็มขัดป่า ศรณารายณ์	๕	๘	เขาใหญ่
๑๙๙	นางสำเนา เกาะเกตุ	นางสำเนา เกาะเกตุ	กระเป๋าถือใบ เล็กสตรี	๕	๘	เขาใหญ่
๒๐๐	นางสำเนา เกาะเกตุ	นางสำเนา เกาะเกตุ	กระเป๋าปาน ศรณารายณ์	๕	๘	เขาใหญ่
๒๐๑	เบเกอร์รี่บ้านบางเกตุ	นายสงกรานต์ เปล่งอร่าม	เค้กนมสดหน้า ลูกตาล	๖/๑๔	๗	บางเก่า
๒๐๒	เบเกอร์รี่บ้านบางเกตุ	นายสงกรานต์ เปล่งอร่าม	เค้กลูกตาลสุกนึ่ง	๖/๑๔	๗	บางเก่า
๒๐๓	เบเกอร์รี่บ้านบางเกตุ	นายสงกรานต์ เปล่งอร่าม	เมี่ยงกรอบ	๖/๑๔	๗	บางเก่า
๒๐๔	กล้วยอบตะวันยิ้ม	นางรุ่งทิพย์ ดีเด่น	กล้วยอบตะวัน ยิ้ม	๑๒๒	๘	ไรใหม่ พัฒนา
๒๐๕	กลุ่มสัมมาชีพชุมชนบ้าน หนองศาลา หมู่ ๒	นางสาวน้ำผึ้ง นาเมือง	ขนมลูกตาลทอด	๖๙	๒	หนอง ศาลา
๒๐๖	กลุ่มสัมมาชีพชุมชนบ้านไร่	นางวรรณพา อินทรดิษฐ์	เต้าหู้นมสด	๑๒๐/๒	๘	นาयाง
๒๐๗	กลุ่มสัมมาชีพชุมชนบ้านไร่	นางวรรณพา อินทรดิษฐ์	น้ำพริกแกงป่า	๑๒๐/๒	๘	นาयाง
๒๐๘	กลุ่มสัมมาชีพชุมชนบ้านไร่	นางวรรณพา อินทรดิษฐ์	น้ำพริกแกงส้ม	๑๒๐/๒	๘	นาयाง
๒๐๙	กลุ่มสัมมาชีพชุมชน ผลิตภัณฑ์จากไม้ไผ่บ้านดอน ขุนห้วย หมู่ ๕	นายเอกพันธ์ อมรทวิชกุล	กระปุกออมสิน จากไม้ไผ่	๗๗	๕	ดอนขุน ห้วย

ตารางที่ ๑๗ (ต่อ)

ที่	ชื่อกลุ่ม	ชื่อประธานกลุ่ม/ เจ้าของกิจการ	ชื่อผลิตภัณฑ์	สถานที่ตั้ง		
				เลขที่	หมู่ที่	ตำบล
๒๑๐	กลุ่มสัมมาชีพชุมชน ผลิตภัณฑ์จากไม้ไผ่บ้านดอน ขุนห้วย หมู่ ๕	นายเอกพันธ์ อมรทวีชกุล	แจกันไม้ไผ่	๗๗	๕	ดอนขุน ห้วย
๒๑๑	กลุ่มสัมมาชีพชุมชน ผลิตภัณฑ์จากไม้ไผ่บ้านดอน ขุนห้วย หมู่ ๕	นายเอกพันธ์ อมรทวีชกุล	โคมไฟจากไม้ไผ่	๗๗	๕	ดอนขุน ห้วย
๒๑๒	กลุ่มสัมมาชีพชุมชน ผลิตภัณฑ์จากไม้ไผ่บ้านดอน ขุนห้วย หมู่ ๕	นายเอกพันธ์ อมรทวีชกุล	กั้งหันไม้ไผ่	๗๗	๕	ดอนขุน ห้วย
๒๑๓	กลุ่มสัมมาชีพชุมชนบ้าน หนองศาลา หมู่ ๒	นางสาวน้ำผึ้ง นาเมือง	น้ำพริกแกงเผ็ด	๖๙	๒	หนอง ศาลา
๒๑๔	กลุ่มสัมมาชีพชุมชนบ้าน หนองศาลา หมู่ ๒	นางสาวน้ำผึ้ง นาเมือง	น้ำพริกแกงส้ม	๖๙	๒	หนอง ศาลา
๒๑๕	กลุ่มอนุรักษ์สมุนไพรห้วย ทรายใต้	นางจิตตานันต์ คงสมุทร	ขี้ผึ้งมะรุ่ม	๑๓๔๓/๒๒	-	ชะอำ
๒๑๖	กลุ่มอนุรักษ์สมุนไพรห้วย ทรายใต้	นางจิตตานันต์ คงสมุทร	ชาขลุ่ย	๑๓๔๓/๒๒	-	ชะอำ
๒๑๗	กลุ่มอนุรักษ์สมุนไพรห้วย ทรายใต้	นางจิตตานันต์ คงสมุทร	ชาไมยราบ	๑๓๔๓/๒๒	-	ชะอำ
๒๑๘	กลุ่มสัมมาชีพชุมชนบ้านพุ หวาย	นายสิน สีอ่อน	วุ้นมะพร้าว	๘๖	๖	ห้วยทราย เหนือ
๒๑๙	กลุ่มสตรีผ้าทอมือบ้านรางจิก	นางนิภา ครีกครั้น	ผ้าขาวม้า	๓๒	๓	ไร่ใหม่ พัฒนา
๒๒๐	นางอุไร พูลเพิ่ม	นางอุไร พูลเพิ่ม	น้ำพริกเผา	๖๔	๓	ไร่ใหม่ พัฒนา
๒๒๑	นางอุไร พูลเพิ่ม	นางอุไร พูลเพิ่ม	น้ำพริกมะขาม	๖๔	๓	ไร่ใหม่ พัฒนา
๒๒๒	กลุ่มประดิษฐ์เปลือกหอยบ้าน บางเกตุ	นางบุญยืน แก้วมณี	โมบายเปลือก หอย	๔๗	๗	บางเก่า
๒๒๓	กลุ่มประดิษฐ์เปลือกหอยบ้าน บางเกตุ	นางบุญยืน แก้วมณี	โคมไฟเปลือก หอย	๔๗	๗	บางเก่า
๒๒๔	กลุ่มประดิษฐ์เปลือกหอยบ้าน บางเกตุ	นางบุญยืน แก้วมณี	ม่านประตู เปลือกหอย	๔๗	๗	บางเก่า
๒๒๕	กลุ่มสัมมาชีพบ้านดอนขุน ห้วย หมู่ที่ ๕	นางสมคิด จันท์ทองสุข	สับปรดกวน	๑๖๒/๑	๕	ดอนขุน ห้วย
๒๒๖	กลุ่มสัมมาชีพบ้านดอนขุน ห้วย หมู่ที่ ๕	นางสมคิด จันท์ทองสุข	สับปรดหยี	๑๖๒/๑	๕	ดอนขุน ห้วย

ตารางที่ ๑๗ (ต่อ)

ที่	ชื่อกลุ่ม	ชื่อประธานกลุ่ม/ เจ้าของกิจการ	ชื่อผลิตภัณฑ์	สถานที่ตั้ง		
				เลขที่	หมู่ที่	ตำบล
๒๒๗	กลุ่มสัมมาชีพบ้านดอนขุน ห้วย หมู่ที่ ๕	นางสมคิด จันทร์ทองสุข	สับปรอดดอนขุน ห้วย	๑๖๒/๑	๕	ดอนขุน ห้วย
๒๒๘	กลุ่มสัมมาชีพชุมชนบ้านทุ่ง ขาม	นางภนิษฐา ถีถ้วน	กล้วยกรอบ	๕๒/๓	๑	ไรใหม่ พัฒนา
๒๒๙	บริษัทพันธ์สุข ๒๐๐๘ จำกัด	นางชปาพันธ์ เงินมูล	เค้กคัสตาร์ด น้ำตาลโตนด	๑๕๐	๒	ดอนขุน ห้วย
๒๓๐	บริษัทพันธ์สุข ๒๐๐๘ จำกัด	นางชปาพันธ์ เงินมูล	บ้ำบั้นมะพร้าว น้ำหอม	๑๕๐	๒	ดอนขุน ห้วย
๒๓๑	บริษัทพันธ์สุข ๒๐๐๘ จำกัด	นางชปาพันธ์ เงินมูล	หม้อแกงเผือก	๑๕๐	๒	ดอนขุน ห้วย
๒๓๒	บริษัทพันธ์สุข ๒๐๐๘ จำกัด	นางชปาพันธ์ เงินมูล	หม้อแกงถั่วหน้า หอมเจียว	๑๕๐	๒	ดอนขุน ห้วย
๒๓๓	บริษัทพันธ์สุข ๒๐๐๘ จำกัด	นางชปาพันธ์ เงินมูล	หม้อแกง ซ็อกโกแลตอัล มอนด์	๑๕๐	๒	ดอนขุน ห้วย
๒๓๔	บริษัทพันธ์สุข ๒๐๐๘ จำกัด	นางชปาพันธ์ เงินมูล	หม้อแกงสูตร โบราณ	๑๕๐	๒	ดอนขุน ห้วย
๒๓๕	บริษัทพันธ์สุข ๒๐๐๘ จำกัด	นางชปาพันธ์ เงินมูล	หม้อแกงเม็ดบัว	๑๕๐	๒	ดอนขุน ห้วย
๒๓๖	บริษัทพันธ์สุข ๒๐๐๘ จำกัด	นางชปาพันธ์ เงินมูล	หม้อแกงเกาลัด	๑๕๐	๒	ดอนขุน ห้วย
๒๓๗	บริษัทพันธ์สุข ๒๐๐๘ จำกัด	นางชปาพันธ์ เงินมูล	หม้อแกงฟักทอง ญี่ปุ่น	๑๕๐	๒	ดอนขุน ห้วย
๒๓๘	บริษัทพันธ์สุข ๒๐๐๘ จำกัด	นางชปาพันธ์ เงินมูล	หม้อแกงกล้วย หอม	๑๕๐	๒	ดอนขุน ห้วย
๒๓๙	บริษัทพันธ์สุข ๒๐๐๘ จำกัด	นางชปาพันธ์ เงินมูล	หม้อแกงข้าว เหนียวดำ	๑๕๐	๒	ดอนขุน ห้วย
๒๔๐	บริษัทพันธ์สุข ๒๐๐๘ จำกัด	นางชปาพันธ์ เงินมูล	ขนมชั้นกุหลาบ- รวมรส	๑๕๐	๒	ดอนขุน ห้วย
๒๔๑	บริษัทพันธ์สุข ๒๐๐๘ จำกัด	นางชปาพันธ์ เงินมูล	หม้อแกงธัญพืช	๑๕๐	๒	ดอนขุน ห้วย
๒๔๒	บริษัทพันธ์สุข ๒๐๐๘ จำกัด	นางชปาพันธ์ เงินมูล	หม้อแกง แปะก๊วย	๑๕๐	๒	ดอนขุน ห้วย
๒๔๓	บริษัทพันธ์สุข ๒๐๐๘ จำกัด	นางชปาพันธ์ เงินมูล	หม้อแกงข้าว เหนียวทุเรียน	๑๕๐	๒	ดอนขุน ห้วย
๒๔๔	บริษัทพันธ์สุข ๒๐๐๘ จำกัด	นางชปาพันธ์ เงินมูล	หม้อแกงข้าว เหนียวมะม่วง	๑๕๐	๒	ดอนขุน ห้วย

ตารางที่ ๑๗ (ต่อ)

ที่	ชื่อกลุ่ม	ชื่อประธานกลุ่ม/ เจ้าของกิจการ	ชื่อผลิตภัณฑ์	สถานที่ตั้ง		
				เลขที่	หมู่ที่	ตำบล
๒๔๕	บริษัทพันธ์สุข ๒๐๐๘ จำกัด	นางชปาพันธ์ เงินมูล	หม้อแกงขาเขียว	๑๕๐	๒	ดอนขุน ห้วย
๒๔๖	บริษัทพันธ์สุข ๒๐๐๘ จำกัด	นางชปาพันธ์ เงินมูล	หม้อแกงเมล่อน เขียว	๑๕๐	๒	ดอนขุน ห้วย
๒๔๗	บริษัทพันธ์สุข ๒๐๐๘ จำกัด	นางชปาพันธ์ เงินมูล	หม้อแกงกาแฟ	๑๕๐	๒	ดอนขุน ห้วย
๒๔๘	บริษัทพันธ์สุข ๒๐๐๘ จำกัด	นางชปาพันธ์ เงินมูล	ครีปปี้คอนเฟล็ก	๑๕๐	๒	ดอนขุน ห้วย
๒๔๙	บริษัทพันธ์สุข ๒๐๐๘ จำกัด	นางชปาพันธ์ เงินมูล	ขนมชั้นใบเตย น้ำตาลโตนด	๑๕๐	๒	ดอนขุน ห้วย
๒๕๐	บริษัทพันธ์สุข ๒๐๐๘ จำกัด	นางชปาพันธ์ เงินมูล	ทาร์ตไข่	๑๕๐	๒	ดอนขุน ห้วย
๒๕๑	บริษัทพันธ์สุข ๒๐๐๘ จำกัด	นางชปาพันธ์ เงินมูล	ชีสคัพน้ำตาล โตนดลาวา	๑๕๐	๒	ดอนขุน ห้วย
๒๕๒	บริษัทพันธ์สุข ๒๐๐๘ จำกัด	นางชปาพันธ์ เงินมูล	บราวนี่กรอบ	๑๕๐	๒	ดอนขุน ห้วย
๒๕๓	บริษัทพันธ์สุข ๒๐๐๘ จำกัด	นางชปาพันธ์ เงินมูล	กะหรี่ปั๊ฟ	๑๕๐	๒	ดอนขุน ห้วย
๒๕๔	บริษัทพันธ์สุข ๒๐๐๘ จำกัด	นางชปาพันธ์ เงินมูล	ทองหยอด	๑๕๐	๒	ดอนขุน ห้วย
๒๕๕	บริษัทพันธ์สุข ๒๐๐๘ จำกัด	นางชปาพันธ์ เงินมูล	วุ้นกะทิน้ำตาล โตนด	๑๕๐	๒	ดอนขุน ห้วย
๒๕๖	บริษัทพันธ์สุข ๒๐๐๘ จำกัด	นางชปาพันธ์ เงินมูล	เค้กฝอยทอง	๑๕๐	๒	ดอนขุน ห้วย
๒๕๗	บริษัทพันธ์สุข ๒๐๐๘ จำกัด	นางชปาพันธ์ เงินมูล	เม็ดขนุนเผือก	๑๕๐	๒	ดอนขุน ห้วย
๒๕๘	บริษัทพันธ์สุข ๒๐๐๘ จำกัด	นางชปาพันธ์ เงินมูล	ขนมชั้นอัญชัน	๑๕๐	๒	ดอนขุน ห้วย
๒๕๙	บริษัทพันธ์สุข ๒๐๐๘ จำกัด	นางชปาพันธ์ เงินมูล	ขนมชั้นใบเตย	๑๕๐	๒	ดอนขุน ห้วย
๒๖๐	บ้านอัญชัญจุฑามาส	นางอำพร นิมนวล	แชมพูสมุนไพร มะกรูดอัญชัญ จุฑามาส	๔๓๖/๖	-	ชะอำ
๒๖๑	บ้านอัญชัญจุฑามาส	นางอำพร นิมนวล	ครีมนวด สมุนไพรตะไคร้ อัญชัญจุฑามาส	๔๓๖/๖	-	ชะอำ

ตารางที่ ๑๗ (ต่อ)

ที่	ชื่อกลุ่ม	ชื่อประธานกลุ่ม/ เจ้าของกิจการ	ชื่อผลิตภัณฑ์	สถานที่ตั้ง		
				เลขที่	หมู่ที่	ตำบล
๒๖๒	บ้านอัญชัญจุฑามาศ	นางอำพร นิ่มนวล	ครีมอาบน้ำ สมุนไพร จุฑามาศ	๔๓๖/๖	-	ชะอำ
๒๖๓	กลุ่มอาชีพสตรีบ้านร่องระกำ	นางเพยวี่ คุณทวี	ขนมทองม้วน	๖๕	๒	ดอนขุน ห้วย
๒๖๔	วิสาหกิจชุมชนกลุ่มแม่บ้าน พัฒนาสมุนไพรไทยชุมชน ห้วยทรายเหนือ	นางมาลินี น้อยสะอาด	น้ำมันหอมระเหย สัด	๑๑๓๘	-	ชะอำ
๒๖๕	วิสาหกิจชุมชนกลุ่มแม่บ้าน พัฒนาสมุนไพรไทยชุมชน ห้วยทรายเหนือ	นางมาลินี น้อยสะอาด	ครีมนวดผม	๑๑๓๘	-	ชะอำ
๒๖๖	วิสาหกิจชุมชนกลุ่มแม่บ้าน พัฒนาสมุนไพรไทยชุมชน ห้วยทรายเหนือ	นางมาลินี น้อยสะอาด	แชมพูสระผม สมุนไพร	๑๑๓๘	-	ชะอำ
๒๖๗	นางรัชณี มหิมา	นางรัชณี มหิมา	กระเป๋าสาน พลาสติก	๑๒๙	๕	ดอนขุน ห้วย
๒๖๘	วิสาหกิจชุมชนกลุ่มแม่บ้าน พัฒนาสมุนไพรไทยชุมชน ห้วยทรายเหนือ	นางมาลินี น้อยสะอาด	สบู่ก้อนสมุนไพร	๑๑๓๘	-	ชะอำ
๒๖๙	วิสาหกิจชุมชนกลุ่มแม่บ้าน พัฒนาสมุนไพรไทยชุมชน ห้วยทรายเหนือ	นางมาลินี น้อยสะอาด	น้ำมันไหลคล้าย เส้น	๑๑๓๘	-	ชะอำ
๒๗๐	วิสาหกิจชุมชนกลุ่มแม่บ้าน พัฒนาสมุนไพรไทยชุมชน ห้วยทรายเหนือ	นางมาลินี น้อยสะอาด	สเปรย์ตะไคร้กัน ยุง	๑๑๓๘	-	ชะอำ
๒๗๑	กลุ่มสัมมาชีพบ้านโครงการ พัฒนา หมู่ ๘	นายอุดร หมั่นมณี	โยเกิร์ตนมแพะ	๒	๘	สามพระ ยา
๒๗๒	สวนสายฝิ่นมัลเบอร์รี่ไร่บัน	นางสาวณัฐนันท์ สุขเกษม	น้ำมัลเบอร์รี่	๑๐๕/๓	๙	เขาใหญ่
๒๗๓	กลุ่มสมุนไพรลูกประคบ	นางสาวรัสมิ์ ก้อนแพง	ลูกประคบ สมุนไพร	๒๘๗/๒	-	ชะอำ
๒๗๔	กลุ่มสัมมาชีพวัยหวาน	นางสาวผกามาส แซ่โจ้ว	ซันชายนี่ กล้วย หอมทองตาก ทอด	๓๕/๔	๔	ไร่ใหม่ พัฒนา
๒๗๕	กลุ่มสัมมาชีพชุมชนอาหาร ขนมมุสลิม	นางไมया แดงประดับ	โรตีสีกรอบ	๑๓๐	๓	ไร่ใหม่ พัฒนา

ตารางที่ ๑๗ (ต่อ)

ที่	ชื่อกลุ่ม	ชื่อประธานกลุ่ม/ เจ้าของกิจการ	ชื่อผลิตภัณฑ์	สถานที่ตั้ง		
				เลขที่	หมู่ที่	ตำบล
๒๗๖	กลุ่มสัมมาชีพชุมชนอาหาร ขนมมุสลิม	นางไมया แดงประดับ	ขนมปังใส่ลูกเกด	๑๓๐	๓	ไรใหม่ พัฒนา
๒๗๗	กลุ่มสัมมาชีพชุมชนอาหาร ขนมมุสลิม	นางไมया แดงประดับ	ขนมปังใส่ไก่ ยอง	๑๓๐	๓	ไรใหม่ พัฒนา
๒๗๘	บรรจง พิมพ์สวัสดิ์	นางบรรจง พิมพ์สวัสดิ์	พริกแกง	๔๙	๗	บางเก่า
๒๘๐	กลุ่มสัมมาชีพบ้านโป่งแก้ง พัฒนา	นายบุญเสริม ทับอูน	ไม้แขวน เอนกประสงค์	๑๕๗	๘	ไรใหม่ พัฒนา
๒๘๑	กลุ่มสัมมาชีพแปรรูป ผลิตภัณฑ์ทางการเกษตรบ้าน บ่อหลวง	นางประนอม ศรีจันทร์	มะพร้าวแก้ว	๑๔	๔	ห้วยทราย เหนือ
๒๘๒	นางเนาวรัตน์ ศรีชะ	นางเนาวรัตน์ ศรีชะ	ชมพูเพชร สุวรรณ	๑๒๐/๒	๘	นาया
๒๘๓	นางเนาวรัตน์ ศรีชะ	นางเนาวรัตน์ ศรีชะ	ชมพูทับทิมจัน	๑๒๐/๒	๘	นาया
๒๘๔	นางสมเจตน์ ตรงศิริ	นางสมเจตน์ ตรงศิริ	หมี่กรอบสูตร น้ำตาลโตนด ผสมธัญพืช-งาดำ	๔๘ก	๓	ดอนขุน ห้วย
๒๘๕	นางสมเจตน์ ตรงศิริ	นางสมเจตน์ ตรงศิริ	หมี่กรอบสูตร น้ำตาลโตนดรส ตั้มยำกุ้ง	๔๘ก	๓	ดอนขุน ห้วย
๒๘๖	นางสมเจตน์ ตรงศิริ	นางสมเจตน์ ตรงศิริ	ลับปรดหวาน ดอนขุนห้วย	๔๘ก	๓	ดอนขุน ห้วย
๒๘๗	นางสมเจตน์ ตรงศิริ	นางสมเจตน์ ตรงศิริ	ปลาทุซาเตี๊ยะ สูตรน้ำตาลโตนด	๔๘ก	๓	ดอนขุน ห้วย
๒๘๘	ผ้ายืดสเปนเนส	นายเสิน ทนงจิตต์	เสื้อผ้าสำเร็จรูป	๔๒๕/๑	๘	เขาใหญ่
๒๘๙	บริษัท อิมเมจ ไฟกัสโฮลดิ้ง จำกัด ในส่วนกิจการโครงการ สวนป่าหนองเขื่อน	นางสาวจิตรา เหลือทองวัฒนา	เขากวางอ่อน สไลด์อบแห้ง	๒๖/๑	๔	ไรใหม่ พัฒนา
๒๙๐	บริษัท ไอ แอม พิซเซอร์แมน จำกัด	นายชิน หอมคง	ปลาทุแดดเดียว พร้อมปรุง ตรา โจรสลัด	๑๙๙/๒๓	-	ชะอำ
๒๙๑	เกษตร ๑๐๐๐ ทาง	นายธีรรัตน์ เปี่ยมพรสกุล	Bamboo Number ๕ SPORT KIT	๘/๘	๕	ห้วยทราย เหนือ
๒๙๒	เกษตร ๑๐๐๐ ทาง	นายธีรรัตน์ เปี่ยมพรสกุล	Bamboo Number ๕ Room/Car	๘/๘	๕	ห้วยทราย เหนือ

ตารางที่ ๑๗ (ต่อ)

ที่	ชื่อกลุ่ม	ชื่อประธานกลุ่ม/ เจ้าของกิจการ	ชื่อผลิตภัณฑ์	สถานที่ตั้ง		
				เลขที่	หมู่ที่	ตำบล
๒๙๓	เกษตร ๑๐๐๐ ทาง	นายธีรรัตน์ เปี่ยมพรสกุล	Bamboo Number ๕ Pets- area,Jumbo Size	๘/๘	๕	ห้วยทราย เหนือ
๒๙๔	นางสาวสิริภัทร มีฤทธิ์ (Colour and Kram)	นางสาวสิริภัทร มีฤทธิ์	เสื่อยัดย้อมสีจาก เปลือกมังคุด	๗๕๖/๘	-	ชะอำ
๒๙๕	นางสาวสิริภัทร มีฤทธิ์ (Colour and Kram)	นางสาวสิริภัทร มีฤทธิ์	กระเป๋าตังค์ ปากปักแป๊ก	๗๕๖/๘	-	ชะอำ
๒๙๖	นางสาวสิริภัทร มีฤทธิ์ (Colour and Kram)	นางสาวสิริภัทร มีฤทธิ์	ผ้าพันคอย้อม ครามและขมิ้น	๗๕๖/๘	-	ชะอำ
๒๙๗	นางสาวสิริภัทร มีฤทธิ์ (Colour and Kram)	นางสาวสิริภัทร มีฤทธิ์	ถุงผ้าแคนวาส ย้อมคราม	๗๕๖/๘	-	ชะอำ
๒๙๘	นางสาวสิริภัทร มีฤทธิ์ (Colour and Kram)	นางสาวสิริภัทร มีฤทธิ์	ผ้าพันคอจาก เปลือกมะพร้าว อ่อน	๗๕๖/๘	-	ชะอำ
๒๙๙	เกษตร ๑๐๐๐ ทาง	นายธีรรัตน์ เปี่ยมพรสกุล	Bamboo Number ๕ SHOE	๘/๘	๕	ห้วยทราย เหนือ
๓๐๐	วิสาหกิจชุมชนวัยหวาน	นางปนิดา มูลนันต์	หน่อไม้ดองวัย หวาน	๔๓	๔	ไรใหม่ พัฒนา
๓๐๑	วิสาหกิจชุมชนวัยหวาน	นางปนิดา มูลนันต์	ซูชิปลาทูน้าพริก กะปิ	๔๓	๔	ไรใหม่ พัฒนา
๓๐๒	วิสาหกิจชุมชนวัยหวาน	นางปนิดา มูลนันต์	มะม่วงหาว มะนาวโห่ อบแห้ง	๔๓	๔	ไรใหม่ พัฒนา
๓๐๓	วิสาหกิจชุมชนวัยหวาน	นางปนิดา มูลนันต์	ชั้นชายน (กล้วย หอมทองตาก ๑๐๐%)	๔๓	๔	ไรใหม่ พัฒนา
๓๐๔	วัชรวิ สับปะรดกวน	นางวัชรวิ วิชาชาญ	กล้วยกวน	๘๑	๕	ดอนขุน ห้วย
๓๐๕	วัชรวิ สับปะรดกวน	นางวัชรวิ วิชาชาญ	กาละแม	๘๑	๕	ดอนขุน ห้วย
๓๐๖	วัชรวิ สับปะรดกวน	นางวัชรวิ วิชาชาญ	กะยาสาต	๘๑	๕	ดอนขุน ห้วย
๓๐๗	วิสาหกิจชุมชนกลุ่มเกษตรใจ ใส	นายอดิศร บัณจิต สุวรรณ	น้ำพริกเผาเห็ด	๑๓๓๕/๕	-	ชะอำ

ตารางที่ ๑๗ (ต่อ)

ที่	ชื่อกลุ่ม	ชื่อประธานกลุ่ม/ เจ้าของกิจการ	ชื่อผลิตภัณฑ์	สถานที่ตั้ง		
				เลขที่	หมู่ที่	ตำบล
๓๐๘	วิสาหกิจชุมชนกลุ่มเกษตรใจ ใส	นายอดิศร บัณฑิตสุวรรณ	น้ำพริกนรก	๑๓๓๕/๕	-	ชะอำ
๓๐๙	วิสาหกิจชุมชนกลุ่มเกษตรใจ ใส	นายอดิศร บัณฑิตสุวรรณ	น้ำพริกสวรรค์ ปลา	๑๓๓๕/๕	-	ชะอำ
๓๑๐	วิสาหกิจชุมชนกลุ่มเกษตรใจ ใส	นายอดิศร บัณฑิตสุวรรณ	น้ำพริกปลาร้า ทรงเครื่อง	๑๓๓๕/๕	-	ชะอำ
๓๑๑	วิสาหกิจชุมชนกลุ่มเกษตรใจ ใส	นายอดิศร บัณฑิตสุวรรณ	น้ำพริกตาแดง	๑๓๓๕/๕	-	ชะอำ
๓๑๒	วิสาหกิจชุมชนกลุ่มเกษตรใจ ใส	นายอดิศร บัณฑิตสุวรรณ	น้ำพริกบุก ทรงเครื่อง	๑๓๓๕/๕	-	ชะอำ
๓๑๓	วิสาหกิจชุมชนกลุ่มเกษตรใจ ใส	นายอดิศร บัณฑิตสุวรรณ	น้ำพริกสวรรค์กุ้ง	๑๓๓๕/๕	-	ชะอำ
๓๑๔	วิสาหกิจชุมชนกลุ่มเกษตรใจ ใส	นายอดิศร บัณฑิตสุวรรณ	น้ำพริกเผาไข่ เค็ม	๑๓๓๕/๕	-	ชะอำ
๓๑๕	วิสาหกิจชุมชนกลุ่มเกษตรใจ ใส	นายอดิศร บัณฑิตสุวรรณ	น้ำพริกเผากุ้ง	๑๓๓๕/๕	-	ชะอำ
๓๑๖	กลุ่มอาชีพสตรีจักสานปาน ศรณารายณ์	นางสาวณัฐระวี เดื่อมชั้นธมณี	หนีบเล็ก	๒๕	๘	เขาใหญ่
๓๑๗	กลุ่มอาชีพสตรีจักสานปาน ศรณารายณ์	นางสาวณัฐระวี เดื่อมชั้นธมณี	กระเป๋านีบจีว	๒๕	๘	เขาใหญ่
๓๑๘	กลุ่มอาชีพสตรีจักสานปาน ศรณารายณ์	นางสาวณัฐระวี เดื่อมชั้นธมณี	กระเป๋าส้าอังก จีว	๒๕	๘	เขาใหญ่
๓๑๙	กลุ่มอาชีพสตรีจักสานปาน ศรณารายณ์	นางสาวณัฐระวี เดื่อมชั้นธมณี	เพรียว	๒๕	๘	เขาใหญ่
๓๒๐	กลุ่มอาชีพสตรีจักสานปาน ศรณารายณ์	นางสาวณัฐระวี เดื่อมชั้นธมณี	คุณนายเย็บใหญ่ สะพาย	๒๕	๘	เขาใหญ่
๓๒๑	กลุ่มอาชีพสตรีจักสานปาน ศรณารายณ์	นางสาวณัฐระวี เดื่อมชั้นธมณี	วนโบว์ใหญ่	๒๕	๘	เขาใหญ่
๓๒๒	กลุ่มอาชีพสตรีจักสานปาน ศรณารายณ์	นางสาวณัฐระวี เดื่อมชั้นธมณี	หลุยส์กลม	๒๕	๘	เขาใหญ่
๓๒๓	กลุ่มอาชีพสตรีจักสานปาน ศรณารายณ์	นางสาวณัฐระวี เดื่อมชั้นธมณี	สะพายญี่ปุ่น	๒๕	๘	เขาใหญ่
๓๒๔	กลุ่มอาชีพสตรีจักสานปาน ศรณารายณ์	นางสาวณัฐระวี เดื่อมชั้นธมณี	๘ ห่วงระบาย ย้วย	๒๕	๘	เขาใหญ่
๓๒๕	กลุ่มอาชีพสตรีจักสานปาน ศรณารายณ์	นางสาวณัฐระวี เดื่อมชั้นธมณี	เป็จุนใหญ่	๒๕	๘	เขาใหญ่
๓๒๖	กลุ่มอาชีพสตรีจักสานปาน ศรณารายณ์	นางสาวณัฐระวี เดื่อมชั้นธมณี	๖ จีบ	๒๕	๘	เขาใหญ่

ตารางที่ ๑๗ (ต่อ)

ที่	ชื่อกลุ่ม	ชื่อประธานกลุ่ม/ เจ้าของกิจการ	ชื่อผลิตภัณฑ์	สถานที่ตั้ง		
				เลขที่	หมู่ที่	ตำบล
๓๒๗	กลุ่มอาชีพสตรีจักสานปาน ศรณารายณ์	นางสาวณัฐระวี เดื่อมชั้นธมณี	กระเป๋ाप่าน ศรณารายณ์ ทรงสปีดี	๒๕	๘	เขาใหญ่
๓๒๘	กลุ่มแม่บ้านชุมชนเจ้าพ่อเขา ใหญ่	นางวารุณี สงวนรพวงศ์	กระเป๋าสาน พลาสติก	๖๐๐/๒	-	ชะอำ
๓๒๙	กลุ่มแม่บ้านชุมชนเจ้าพ่อเขา ใหญ่	นางวารุณี สงวนรพวงศ์	กระเป๋าคูพาด	๖๐๐/๒	-	ชะอำ
๓๓๐	กลุ่มแม่บ้านชุมชนเจ้าพ่อเขา ใหญ่	นางวารุณี สงวนรพวงศ์	หมวกประดับ หอย	๖๐๐/๒	-	ชะอำ
๓๓๑	กลุ่มแม่บ้านชุมชนเจ้าพ่อเขา ใหญ่	นางวารุณี สงวนรพวงศ์	โคมไฟหอย	๖๐๐/๒	-	ชะอำ
๓๓๒	กลุ่มแม่บ้านชุมชนเจ้าพ่อเขา ใหญ่	นางวารุณี สงวนรพวงศ์	ม่านประตูหอย	๖๐๐/๒	-	ชะอำ
๓๓๓	กลุ่มแม่บ้านชุมชนเจ้าพ่อเขา ใหญ่	นางวารุณี สงวนรพวงศ์	ยาตมสมุนไพร สูตรเจ้าพ่อ	๖๐๐/๒	-	ชะอำ
๓๓๔	กลุ่มแม่บ้านชุมชนเจ้าพ่อเขา ใหญ่	นางวารุณี สงวนรพวงศ์	พัดเคคูพาด	๖๐๐/๒	-	ชะอำ
๓๓๕	กลุ่มแม่บ้านชุมชนเจ้าพ่อเขา ใหญ่	นางวารุณี สงวนรพวงศ์	กระเป๋าสตางค์	๖๐๐/๒	-	ชะอำ
๓๓๖	กลุ่มอาชีพสตรีจักสานปาน ศรณารายณ์	นางสาวณัฐระวี เดื่อมชั้นธมณี	โรสเย็บ	๒๕	๘	เขาใหญ่
๓๓๗	กลุ่มอาชีพสตรีจักสานปาน ศรณารายณ์	นางสาวณัฐระวี เดื่อมชั้นธมณี	ถักน้ำกัจ	๒๕	๘	เขาใหญ่
๓๓๘	กลุ่มอาชีพสตรีจักสานปาน ศรณารายณ์	นางสาวณัฐระวี เดื่อมชั้นธมณี	ไก่อเย็บ	๒๕	๘	เขาใหญ่
๓๓๙	กลุ่มอาชีพสตรีจักสานปาน ศรณารายณ์	นางสาวณัฐระวี เดื่อมชั้นธมณี	เป้จุนใหญ่พิเศษ	๒๕	๘	เขาใหญ่
๓๔๐	กลุ่มอาชีพสตรีจักสานปาน ศรณารายณ์	นางสาวณัฐระวี เดื่อมชั้นธมณี	กัจใหญ่	๒๕	๘	เขาใหญ่
๓๔๑	กลุ่มอาชีพสตรีจักสานปาน ศรณารายณ์	นางสาวณัฐระวี เดื่อมชั้นธมณี	งานโบว์เล็ก	๒๕	๘	เขาใหญ่
๓๔๒	กลุ่มอาชีพสตรีจักสานปาน ศรณารายณ์	นางสาวณัฐระวี เดื่อมชั้นธมณี	กัจมีสั้น	๒๕	๘	เขาใหญ่
๓๔๓	กลุ่มอาชีพสตรีจักสานปาน ศรณารายณ์	นางสาวณัฐระวี เดื่อมชั้นธมณี	จัมโบ้ใหญ่	๒๕	๘	เขาใหญ่
๓๔๔	กลุ่มอาชีพสตรีจักสานปาน ศรณารายณ์	นางสาวณัฐระวี เดื่อมชั้นธมณี	กระเป๋ाप่าน ศรณารายณ์ทรง มินิ	๒๕	๘	เขาใหญ่

ตารางที่ ๑๗ (ต่อ)

ที่	ชื่อกลุ่ม	ชื่อประธานกลุ่ม/ เจ้าของกิจการ	ชื่อผลิตภัณฑ์	สถานที่ตั้ง		
				เลขที่	หมู่ที่	ตำบล
๓๔๕	กลุ่มอาชีพสตรีจักสานปาน ศรณารายณ์	นางสาวณัฐระวี เดื่อมชั้นธัมณี	กระเป๋াপาน ศรณารายณ์ทรง แพชิ้น	๒๕	๘	เขาใหญ่
๓๔๖	กลุ่มอาชีพสตรีจักสานปาน ศรณารายณ์	นางสาวณัฐระวี เดื่อมชั้นธัมณี	กระเป๋াপาน ศรณารายณ์ทรง ฉลุ	๒๕	๘	เขาใหญ่
๓๔๗	กลุ่มอาชีพสตรีจักสานปาน ศรณารายณ์	นางสาวณัฐระวี เดื่อมชั้นธัมณี	กระเป๋াপาน ศรณารายณ์ทรง บอดี้ซ็อบ	๒๕	๘	เขาใหญ่
๓๔๘	กลุ่มอาชีพสตรีจักสานปาน ศรณารายณ์	นางสาวณัฐระวี เดื่อมชั้นธัมณี	กระเป๋াপาน ศรณารายณ์โคม ทอง	๒๕	๘	เขาใหญ่
๓๔๙	กลุ่มอาชีพสตรีจักสานปาน ศรณารายณ์	นางสาวณัฐระวี เดื่อมชั้นธัมณี	กระเป๋াপาน ศรณารายณ์ทรง ฝรั่งเศส	๒๕	๘	เขาใหญ่
๓๕๐	กลุ่มอาชีพสตรีจักสานปาน ศรณารายณ์	นางสาวณัฐระวี เดื่อมชั้นธัมณี	กระเป๋াপาน ศรณารายณ์ทรง ญี่ปุ่น	๒๕	๘	เขาใหญ่
๓๕๑	กลุ่มอาชีพสตรีจักสานปาน ศรณารายณ์	นางสาวณัฐระวี เดื่อมชั้นธัมณี	หมวกหญ้าแฝก	๒๕	๘	เขาใหญ่
๓๕๒	กลุ่มอาชีพสตรีจักสานปาน ศรณารายณ์	นางสาวณัฐระวี เดื่อมชั้นธัมณี	กระเป๋าคิงทาย ดา	๒๕	๘	เขาใหญ่
๓๕๓	กลุ่มอาชีพสตรีจักสานปาน ศรณารายณ์	นางสาวณัฐระวี เดื่อมชั้นธัมณี	กระเป๋ A เล็ก	๒๕	๘	เขาใหญ่
๓๕๔	กลุ่มอาชีพสตรีจักสานปาน ศรณารายณ์	นางสาวณัฐระวี เดื่อมชั้นธัมณี	กিজจิว	๒๕	๘	เขาใหญ่
๓๕๕	กลุ่มอาชีพสตรีจักสานปาน ศรณารายณ์	นางสาวณัฐระวี เดื่อมชั้นธัมณี	หมวกเจนนี	๒๕	๘	เขาใหญ่
๓๕๖	กลุ่มอาชีพสตรีจักสานปาน ศรณารายณ์	นางสาวณัฐระวี เดื่อมชั้นธัมณี	หมวกปัก ๗ นิ้ว โบว์ผ้า	๒๕	๘	เขาใหญ่
๓๕๗	กลุ่มอาชีพสตรีจักสานปาน ศรณารายณ์	นางสาวณัฐระวี เดื่อมชั้นธัมณี	หมวกใบใหญ่	๒๕	๘	เขาใหญ่
๓๕๘	กลุ่มอาชีพสตรีจักสานปาน ศรณารายณ์	นางสาวณัฐระวี เดื่อมชั้นธัมณี	รองเท้า	๒๕	๘	เขาใหญ่
๓๕๙	กลุ่มอาชีพสตรีจักสานปาน ศรณารายณ์	นางสาวณัฐระวี เดื่อมชั้นธัมณี	หมวก ๑๐ นิ้ว	๒๕	๘	เขาใหญ่

ตารางที่ ๑๗ (ต่อ)

ที่	ชื่อกลุ่ม	ชื่อประธานกลุ่ม/ เจ้าของกิจการ	ชื่อผลิตภัณฑ์	สถานที่ตั้ง		
				เลขที่	หมู่ที่	ตำบล
๓๖๐	กลุ่มอาชีพสตรีจักสานปาน ศรนารายณ์	นางสาวณัฐระวี เดื่อมชั้นธมณี	กระเปาะเศษ สตางค์	๒๕	๘	เขาใหญ่
๓๖๑	กลุ่มอาชีพสตรีจักสานปาน ศรนารายณ์	นางสาวณัฐระวี เดื่อมชั้นธมณี	กระเปาะปาน ศรนารายณ์ทรง มิลเซล	๒๕	๘	เขาใหญ่
๓๖๒	กลุ่มอาชีพสตรีจักสานปาน ศรนารายณ์	นางสาวณัฐระวี เดื่อมชั้นธมณี	กระเปาะปาน ศรนารายณ์ทรง โมเดิร์น	๒๕	๘	เขาใหญ่
๓๖๓	กลุ่มสัมมาชีพชุมชนบ้าน หนองศาลา หมู่ ๑	นางสาวเดือนเพ็ญ นาเมือง	ลูกตาลลอยแก้ว	๔๐	๑	หนอง ศาลา
๓๖๔	กลุ่มสัมมาชีพชุมชนบ้าน หนองศาลา หมู่ ๑	นางสาวเดือนเพ็ญ นาเมือง	ขนมตาล	๔๐	๑	หนอง ศาลา
๓๖๕	กลุ่มสัมมาชีพชุมชนบ้าน หนองศาลา หมู่ ๑	นางสาวเดือนเพ็ญ นาเมือง	วุ้นลูกตาลลอย แก้ว	๔๐	๑	หนอง ศาลา
๓๖๖	กลุ่มสัมมาชีพชุมชนบ้าน หนองศาลา หมู่ ๑	นางสาวเดือนเพ็ญ นาเมือง	จาวตาลเชื่อม	๔๐	๑	หนอง ศาลา
๓๖๗	กลุ่มสัมมาชีพชุมชนบ้านทุ่ง จับญวน	นายโสภณ นุชเจริญ	ปุ๋ยอินทรีย์น้ำ	๑๖๙	๑	ห้วยทราย เหนือ
๓๖๘	แบบบุรีฟอร์ม	นางกนกลักษณ์ โชติกิตพัฒนา	ตุ๊กตาซาร์โคล	๗๕๔/๓๐	-	ชะอำ
๓๖๙	แบบบุรีฟอร์ม	นางกนกลักษณ์ โชติกิตพัฒนา	ถ่านไม้ไผ่ดุกกลีน	๗๕๔/๓๐	-	ชะอำ
๓๗๐	เกษตร ๑๐๐๐ ทาง	นายธีรรัตน์ เปี่ยมพรสกุล	Bamboo Number ๕ FRIDGE	๘/๘	๕	ห้วยทราย เหนือ
๓๗๑	กลุ่มกะปิชุมชนบ้านหนองคาง	นางสัมพันธ์ สิงหเสื่อ	กะปิ	๑๑๐๐/๑	-	ชะอำ
๓๗๒	ขนมครกใบเตย	นางสาวทัตยา เรืองศักดิ์	ขนมครกใบเตย	๑๐๖๙/๑๕	-	ชะอำ
๓๗๓	นางลิ้นจี่ ทองแดง	นางลิ้นจี่ ทองแดง	เต้าหู้นมสด	๓๔	๓	ดอนขุน ห้วย
๓๗๔	นายชิษณุพงศ์ เดื่อมชั้นธมณี	นายชิษณุพงศ์ เดื่อมชั้นธมณี	แชมพูสมุนไพร	๒๒/๗๐	-	ชะอำ
๓๗๕	นายชิษณุพงศ์ เดื่อมชั้นธมณี	นายชิษณุพงศ์ เดื่อมชั้นธมณี	ครีมนวด สมุนไพร	๒๒/๗๐	-	ชะอำ
๓๗๖	กะหรี่ปั๊บบีสุข	นางพินิจ เสงสุข	กะหรี่ปั๊บบ	๗๙	๒	ดอนขุน ห้วย

ที่มา : สำนักงานพัฒนาชุมชนอำเภอชะอำ, พ.ศ.๒๕๖๔

ตารางที่ ๑๘ จำนวนผลิตภัณฑ์ที่ลงทะเบียน OTOP จำแนกตามผลิตภัณฑ์

ประเภทผลิตภัณฑ์	จำนวน
อาหาร	๑๑๖
เครื่องดื่ม	๒๑
ผ้า เครื่องแต่งกาย	๗๓
ของใช้ ของตกแต่ง ของที่ระลึก	๒๙
สมุนไพรที่ไม่ใช่อาหาร	๑๓๗
รวม	๓๗๖

ที่มา : สำนักงานพัฒนาชุมชนอำเภอชะอำ, พ.ศ.๒๕๖๔

ตารางที่ ๑๙ ข้อมูลกลุ่มวิสาหกิจชุมชนอำเภอชะอำ

ชื่อ	ที่อยู่			จำนวนสมาชิก (ราย)	ประธาน
	เลขที่	หมู่ที่	ตำบล		
เกษตรกรชะอำ	๑๒๒๑/๖	-	ชะอำ	๘	นายเอนก สุขโข
ทีเคสมาร์ทฟาร์ม	-	๙	เขาใหญ่	๑๐	นายอภิชา ศิริกมลชัย
ขนมจีนน้ำยาปูนายไ้่นายาง ชะอำเพชรบุรี	๑๐๐	๙	นายาง	๑๑	นายวชิรต์ วงวาทีน
สามพระยากรู๊ป	๑๓๖๕/๑๐๔	-	ชะอำ	๑๖	นายจรูญ ทิพย์ยอแล๊ะ
หนองตาพต	๓๗/๑	-	ชะอำ	๑๔	นางเจริญศรี โรเบิร์ตส์
ศิริกันยา	๑๒๑	๓	สามพระยา	๑๓	นายภาณุวัฒน์ จึงรัมย์ปิ่น
ผู้เลี้ยงสัตว์ ตำบลห้วยทราย เหนือ	๖๒/๑	๗	ห้วยทรายเหนือ	๑๖	นางสาวดลยา นุกานนท์
ปริณทิพย์	๓๙๓/๒	๖	เขาใหญ่	๘	นางทิพย์รัตน์ ตรงศิริ
ศูนย์ข้าวชุมชนตำบลหนองศาลา	๒๖	๗	หนองศาลา	๑๔	นายจรัส พันธุ์กุน
สามภุ	๙๙/๙	๕	บางเก่า	๑๐	นายประศาสน์ กัญจนบัตร
พอเพียง มั่งคั่ง ยั่งยืน	๗๗๖/๑๘	-	ชะอำ	๑๐	นายกิตติศักดิ์ โชติกิติพัฒน์
โคขุนเศรษฐกิจพอเพียง	๑๙	๘	หนองศาลา	๑๒	นายจรัส พันธุ์กุน
คนทอผ้า ดอนขุนห้วย ๑		๕	ดอนขุนห้วย	๑๐	นางสาววงแห ธนมาลารัตน์
ผู้ปลูกกล้วยบ้านหนองเขื่อน	๑๖๑	๔	ไร่ใหม่พัฒนา	๙	นายทิน พุทธชาติ
กลุ่มผู้เลี้ยงสัตว์เพื่อการค้า	๑๓๗๕/๑๖	-	ชะอำ	๑๓	นายพร ศิวาลัย
กลุ่มจัดดอกไม้งานพิธี	๒๗๔/๑	๑	ห้วยทรายเหนือ	๘	นางสาวกิตตินันท์ หอละเอียด
กลุ่มปุ๋ยอินทรีย์ชีวภาพอัดเม็ด บ้านทุ่งจับฉนวน	๒๙๖	๑	ห้วยทรายเหนือ	๙	นายชูเกียรติ พงษ์อนุวานนท์

ตารางที่ ๑๙ (ต่อ)

ชื่อ	ที่อยู่			จำนวนสมาชิก (ราย)	ประธาน
	เลขที่	หมู่ที่	ตำบล		
กลุ่มปลูกสมุนไพรพื้นบ้าน	๒๙๕	๑	ไร่ใหม่พัฒนา	๒๒	นายศิริ เกิดทรัพย์
เกษตรกรผู้เลี้ยงแพะ-แกะ ต้นน้ำชะอำ สัมพันธ์ ๓๘๑๐	๒๓๐	๑๐	เขาใหญ่	๑๐	นายอนุชา พันธุ์ดี
ไผ่บ้านโป่งแก้งพัฒนา	๑๕๗	๘	ไร่ใหม่พัฒนา	๑๗๓	นายบุญเสริม ทับอูน
ไผ่ประดู่หางดำ ตำบลไร่ใหม่พัฒนา	๓๕/๔	๔	ไร่ใหม่พัฒนา	๑๐	นายสมศักดิ์ นรสิงห์
บ้านบ่อหลวง	๖๙	๔	ห้วยทรายเหนือ	๘	นายวิโรจน์ เกตุแก้ว
กालะแมกอไผ่ชะอำ	๗๙๙	-	ชะอำ	๑๑	นางปานทิพย์ สีนกลัด
วัยหวาน	๖๑/๒	๔	ไร่ใหม่พัฒนา	๑๐	นางปนิดา มุลนาคัด
ผู้เลี้ยงแพะห้วยทรายเหนือ-สามพระยา	๘๒/๑	๖	สามพระยา	๑๐	นายชาลี เอี่ยมสอาด
การท่องเที่ยวเชิงอัตลักษณ์หมู่บ้านชาวไทยมุสลิม	๒	๘	สามพระยา	๙	นายอุดร หมั่นมณี
ผู้เลี้ยงแพะ-แกะ ห้วยทรายแก้วหน้า	๗๕๑/๑๒	-	ชะอำ	๑๓	นายสุชาติ สมฤทธิ์
น้ำดื่มบ้านบางเกตุ	๒๕/๔	๗	บางเก่า	๑๘	นายกิตติศักดิ์ สุขประเสริฐ
กลุ่มเกษตรใจใส	๑๓๓๕/๕	-	ชะอำ	๘	นายอนุสรณ์ บัณฑิตสุวรรณ
ลูกพระแม่โพสพตลาดชะอำ	๒๘/๙	-	ชะอำ	๑๓	นางพัฒน์นรี น้อยคำศิริ
สตรีบ้านโป่งแก้งพัฒนา	๑๕๗	๘	ไร่ใหม่พัฒนา	๗	นางสาวรุ่งรัตน์ คุ้มภัย
โรงสีข้าวชุมชนหนองคาง	๑๒๔๕	-	ชะอำ	๑๐	นายชิน ฉิมทอง
กลุ่มอาหารสัตว์หนองคาง	๑๒๔๕/๗	-	ชะอำ	๑๒	นายประสิทธิ์ชัย บุญประเสริฐ
รักษอาชีพบ้านบ่อพุทรา	๘๒๙/๑๗	-	ชะอำ	๑๓	นางชลธิชา บุรณโก
ผลิตภัณฑ์จากเปลือกหอย	๖๘/๑	-	ชะอำ	๑๒	นางวารุณี สงวนพงษ์
น้ำพริกแกงผู้สูงอายุบ้านห้วยทรายเหนือ	๑๑๓๑/๑	-	ชะอำ	๗	นางทับทิม พาณิช
รักษสมุนไพรบ้านห้วยทรายใต้	๑๓๔๓/๒๒	-	ชะอำ	๒๖	นางสาวจิตตานันท์ นันทศักดิ์
ดอกไม้ประดิษฐ์จากกระดาษทิชชูกลุ่มแม่บ้านหัวบ้านชะอำ	๑๑	-	ชะอำ	๒๖	นางทองพูน เรืองสว่าง
ขนมอบแม่บ้านห้วยทรายใต้	๑๓๔๓	-	ชะอำ	๗	นางสาววิลาวัลย์ พลจันทร์
ธนาคารปูม้าบางไทร้อย	๙๑๙/๔	-	ชะอำ	๒๓	นายสานิธ สีคำ
ธนาคารปูม้าบ้านคลองเทียน	๕๒/๙	-	ชะอำ	๒๕	นายปัญญา พุ่มเจริญ
ประมงพื้นบ้านบางไทร้อย	๑๐๐๔/๑	-	ชะอำ	๖๓	นายนิศย์ หอมคง

ตารางที่ ๑๙ (ต่อ)

ชื่อ	ที่อยู่			จำนวนสมาชิก (ราย)	ประธาน
	เลขที่	หมู่ที่	ตำบล		
กลุ่มแม่บ้านพัฒนาสมุนไพรรไทย ชุมชนบ้านห้วยทรายเหนือ	๑๑๓๘	-	ชะอำ	๑๖	นางมาลินี น้อยสอาด
กลุ่มพัฒนาคุณภาพสับปะรด ดอนขุนห้วย	๓๒	๕	ดอนขุนห้วย	๒๔	นายกฤษฎา กาญจนสิน
ศูนย์ข้าวชุมชนตำบลชะอำ	๖๐/๑	-	ชะอำ	๓๖	นางสำอางค์ จันทร์เจริญ
กลุ่มผู้เลี้ยงแพะสหกรณ์หุบกะพง	๒๐๖	๑๐	เขาใหญ่	๑๐	นายมนูญ เตียวศรีทอง
น้ำดื่มบ้านบ่อใหญ่	๒๕	๓	บางเก่า	๑๕	นายสุเทพ พุ่มไสว
ป้านครนารายณ์ตำบลเขาใหญ่	๑๓๐/๒	๑๐	เขาใหญ่	๑๑	นางยุพิน สีชมภู
ผลิตภัณฑ์ผ้าบาติกบ้านหนอง แจง	๒๘๘/๕	-	ชะอำ	๑๐	นางปิ่นประภา สร้อยสม
กลุ่มฟื้นฟูเกษตรกรรมร่วมใจพัฒนา	๖๙๘/๑๔	-	ชะอำ	๑๖	นายธวัชชัย เรืองสว่าง
กลุ่มผลิตปุ๋ยอินทรีย์บ้านดอนขุน ห้วย	๑๔๕	๕	ดอนขุนห้วย	๘	นางสาวธนิสร ลักษณะภู
การทำผลิตภัณฑ์ของใช้ใน ครัวเรือนในโครงการพระราช ประสงค์หุบกะพง	๕๖/๑	๘	เขาใหญ่	๑๐	นางปิ่นรัตน์ ตันหยง
เกษตรอินทรีย์ชีวภาพบ้านโป่ง แย้	๒๕๘	๖	ไร่ใหม่พัฒนา	๑๐	นายณัฐ แก้วสว่าง
กลุ่มสตรีทอผ้าบ้านรางจิก	๑	๓	ไร่ใหม่พัฒนา	๑๒	นางนิภา ศรีภักดิ์
กะปิเคียวบ้านหนองคาง	๑๑๐๐/๑	-	ชะอำ	๗	นางสัมพันธ์ สิงห์เหลือ
ศูนย์ผลิตข้าวชุมชนตำบลบาง เก่า	๕๕	๘	บางเก่า	๑๘	นายเสงี่ยม ญาติบุญกุล
กลุ่มปลูกผักปลอดสารพิษบ้าน สระพระ	๒๓/๑	๑	ดอนขุนห้วย	๒๓	นายพิชัย กลิ่นหอม
วรรณานุนทอกรอบ	๕๑	๕	ดอนขุนห้วย	๙	นางสมพร เพชรไพบูลย์กุล
ผลิตภัณฑ์ป้านครนารายณ์ อารยา	๒๕	๘	เขาใหญ่	๒๒	นางอารยา เต็มขันธมณี
แปรรูปสมุนไพรกลุ่มสตรีใน โครงการพระราชประสงค์ดอน ขุนห้วย	๑๕๒/๑	๕	ดอนขุนห้วย	๒๗	นางดวงพร แพ้วรุ่งเรือง

ที่มา : สำนักงานเกษตรอำเภอลำทะเมนชัย, พ.ศ.๒๕๖๔

ตารางที่ ๒๐ ข้อมูลกลุ่มแม่บ้าน กลุ่มยุวเกษตรกร และกลุ่มส่งเสริมอาชีพ อำเภอชะอำ

ชื่อ	ที่อยู่			จำนวนสมาชิก (ราย)	ประธาน
	เลขที่	หมู่ที่	ตำบล		
กลุ่มแม่บ้านเกษตรกรหนองศาลา	๔๐	๑	หนองศาลา	๒๐	นางเดือนเพ็ญ นาเมือง
กลุ่มแม่บ้านเกษตรกรบ้านนายาง	๑๔๑	๓	นายาง	๕๐	นางบุญตา เกิดทอง
กลุ่มแม่บ้านเกษตรกรหนองโสน	๑๓๙/๑	๕	สามพระยา	๒๕	น.ส.ชญาณ์กาญจน์ เคียรชม
กลุ่มแม่บ้านเกษตรกรบ้านหนองเสือขบ	๑๑๓๘	-	ชะอำ	๒๑	นางมาลินี น้อยสอาด
กลุ่มแม่บ้านเกษตรกรวัยหวาน	๔๓	๔	ไร่ใหม่พัฒนา	๘๒	นางปนิดา มูลนันต์
กลุ่มแม่บ้านรางจิก	๒๖๕	๓	ไร่ใหม่พัฒนา	๒๒	น.ส.ณิชกานต์ เขียวคลี
กลุ่มแม่บ้านเกษตรกรดอนขุนห้วย	๕๑	๕	ดอนขุนห้วย	๙	นางสมพร เพชรไพบูรณ์กุล
ยุวเกษตรกรโรงเรียนบ้านบางเกตุ	-	๗	บางเกตุ	๑๗	ด.ญ.สุดาพร ศรีเรือง
ยุวเกษตรกรโรงเรียนบ้านหุบกะพง	-	๘	เขาใหญ่	๑๔	ธัชชา ลีกุล
ยุวเกษตรกรวิทยาลัยเกษตรและเทคโนโลยีเพชรบุรี	๕๙	๓	สามพระยา	๒๕	นายธวัชชัย จำแบบ
ยุวเกษตรกรโรงเรียนเทศบาล ๘ สวนสนชะอำ	๒๙๙/๔	-	ชะอำ	๑๕	ด.ช.ชนกร เทียมทัด
ยุวเกษตรกรโรงเรียนบ้านหนองเขื่อน	-	๔	ไร่ใหม่พัฒนา	๑๕	ด.ช.นิกร ดีเด่น
ยุวเกษตรกรโรงเรียนบ้านร่องระกำ	-	๖	ดอนขุนห้วย	๑๖	ด.ช.ธีรภัทร พันภัทร
ยุวเกษตรกรโรงเรียนไร่ใหม่พัฒนา	-	๒	ไร่ใหม่พัฒนา	๑๕	-
ยุวเกษตรกรโรงเรียนบ้านโป่งแย้	-	๖	ไร่ใหม่พัฒนา	๑๖	-
ยุวเกษตรกรโรงเรียนบ้านรางจิก	-	๓	ไร่ใหม่พัฒนา	๑๗	-
ยุวเกษตรกรโรงเรียนบ้านบ่อหลวง	-	๔	ห้วยทรายเหนือ	๑๘	-
ยุวเกษตรกรโรงเรียนบ้านพุทพาย	-	๖	ห้วยทรายเหนือ	๑๕	-
กลุ่มส่งเสริมอาชีพ การเกษตรต้นแบบบ้านม่วง	๕๐	๘	บางเกตุ	๓๐	นายชูชัย เผือกเงิน
กลุ่มส่งเสริมอาชีพ การเกษตรผักปลอดภัยหุบกะพง	๑๘๙	๘	เขาใหญ่	๔๕	นางขวัญเรือน บุศภัก
กลุ่มส่งเสริมอาชีพ การเกษตรช้างแทงรวมใจ	๕๒/๒๔	๒	สามพระยา	๒๗	นายศุภชัย ทับแก้ว
กลุ่มส่งเสริมอาชีพ การเกษตรกลุ่มเกษตรอินทรีย์ชุมชน ตำบลชะอำ	-	ชุมชน รวมใจ พัฒนา	ชะอำ	๒๕	นายบุญส่ง จิตต์สวัสดิ์

ตารางที่ ๒๐ (ต่อ)

ชื่อ	ที่อยู่			จำนวนสมาชิก (ราย)	ประธาน
	เลขที่	หมู่ที่	ตำบล		
กลุ่มส่งเสริมอาชีพ การเกษตรปุ๋ยหมักบ้านโป่งแก้ง	-	๘	ไร่ใหม่พัฒนา	๑๕	นายบุญเสริม ทับอุ้น
กลุ่มส่งเสริมอาชีพ การเกษตรเพาะเห็ดและปลูกผักปลอด สารพิษบ้านร่องระกา	-	๒	ดอนขุนห้วย	๓๐	นางดาวเรือง แต่งชุม

ที่มา : สำนักงานเกษตรอำเภอชะอำ, พ.ศ.๒๕๖๔

ตารางที่ ๒๑ ข้อมูลกลุ่มเกษตรกร และสหกรณ์ อำเภอชะอำ จังหวัดเพชรบุรี

ชื่อ	ที่อยู่			จำนวนสมาชิก (ราย)
	เลขที่	หมู่ที่	ตำบล	
สหกรณ์การเกษตรชะอำ จำกัด	-	-	ชะอำ	๕๖๐
สหกรณ์การเกษตรดอนขุนห้วย จำกัด	-	๕	ดอนขุนห้วย	๓๑๔
สหกรณ์การเกษตรหุบกะพง จำกัด	-	๘	เขาใหญ่	๖๑๓
สหกรณ์โคนมชะอำ - ห้วยทราย จำกัด	-	-	ชะอำ	๒๑๒
กลุ่มเกษตรกรทำนาบางเก่า	๒๔	๘	บางเก่า	๖๑
กลุ่มเกษตรกรทำนาหนองศาลา	๑๙	๘	หนองศาลา	๘๐
กลุ่มเกษตรกรทำสวนชะอำ	๑๒๒๙	-	ชะอำ	๖๘
กลุ่มเกษตรกรผู้เลี้ยงสัตว์เขาใหญ่	๗๕	๖	เขาใหญ่	๓๓

ที่มา : สำนักงานสหกรณ์จังหวัดเพชรบุรี, พ.ศ.๒๕๖๔

บทที่ ๒

การวิเคราะห์สถานการณ์การเกษตรของอำเภอ

1.1 ข้อมูลประกอบการวิเคราะห์

๑.๑ เกษตรกรและองค์กรเกษตรกร

๑) เกษตรกร

(๑) ครุฑเรือนเกษตรกร

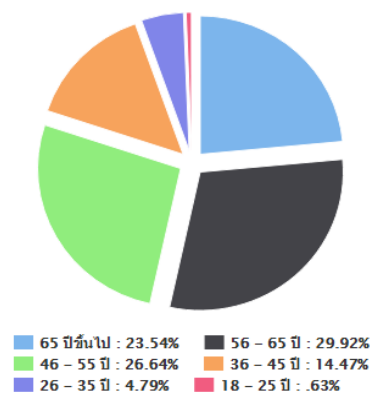
อำเภอชะอำ มีครุฑเรือนเกษตรกร จำนวน ๔,๖๐๙ ครุฑเรือน โดยมีหัวหน้าครุฑเรือนเกษตรกร อายุระหว่าง ๖๕ ปีขึ้นไป ปี จำนวน ๑,๐๘๕ ครุฑเรือน คิดเป็นร้อยละ ๒๓.๕๔ รองลงมาอายุระหว่าง ๕๖ - ๖๕ ปี คิดเป็นร้อยละ ๒๙.๙๒ และอายุระหว่าง ๔๖ - ๕๕ ปี คิดเป็นร้อยละ ๒๖.๖๔ ตามลำดับ

ตารางที่ ๒๒ แสดงหัวหน้าครุฑเรือนจำแนกตามอายุ อำเภอชะอำ จังหวัดเพชรบุรี

ช่วงอายุ (ปี)	ครุฑเรือน	ร้อยละ
๖๕ ปีขึ้นไป	๑๐๘๕	๒๓.๕๔
๕๖ - ๖๕ ปี	๑๓๗๙	๒๙.๙๒
๔๖ - ๕๕ ปี	๑๒๒๘	๒๖.๖๔
๓๖ - ๔๕ ปี	๖๖๗	๑๔.๔๗
๒๖ - ๓๕ ปี	๒๒๑	๔.๙๗
๑๘ - ๒๕ ปี	๒๙	๐.๖๓
รวม	๔๖๐๙	๑๐๐

ที่มา : สำนักงานเกษตรอำเภอชะอำ, พ.ศ.๒๕๖๔

หัวหน้าครุฑเรือนเกษตรกร จำแนกช่วงอายุ



ภาพที่ ๒๐ แสดงหัวหน้าครุฑเรือนเกษตรกรจำแนกตามอายุ อำเภอชะอำ จังหวัดเพชรบุรี

(ที่มา : สำนักงานเกษตรอำเภอชะอำ, พ.ศ. ๒๕๖๔)

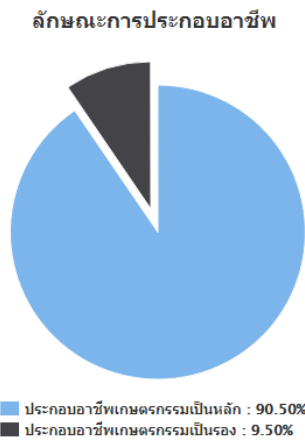
(๒) ลักษณะการประกอบอาชีพ

อำเภอชะอำ มีเกษตรกรที่ประกอบอาชีพหลักส่วนใหญ่เป็นการประกอบอาชีพเกษตรกรรม เป็นหลัก จำนวน ๔๑๗๑ ครัวเรือน คิดเป็นร้อยละ ๙๐.๕๐ และประกอบอาชีพเกษตรกรรมเป็นรอง จำนวน ๔๓๘ ครัวเรือน คิดเป็นร้อยละ ๙.๕๐ %

ตารางที่ ๒๓ แสดงลักษณะการประกอบอาชีพเกษตรกร อำเภอชะอำ จังหวัดเพชรบุรี

ลักษณะการประกอบอาชีพ	ครัวเรือน	ร้อยละ
ประกอบอาชีพเกษตรกรรมเป็นหลัก	๔,๑๗๑	๙๐.๕๐
ประกอบอาชีพเกษตรกรรมเป็นรอง	๔๓๘	๙.๕๐

ที่มา : สำนักงานเกษตรอำเภอชะอำ, พ.ศ.๒๕๖๔



ภาพที่ ๒๑ แสดงลักษณะการประกอบอาชีพเกษตรกร อำเภอชะอำ จังหวัด เพชรบุรี

(ที่มา : สำนักงานเกษตรอำเภอชะอำ, พ.ศ. ๒๕๖๔)

(๓) ลักษณะการถือครองที่ดิน

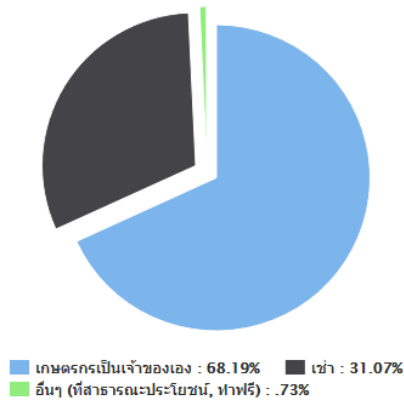
ลักษณะการถือครองที่ดินของเกษตรกรอำเภอชะอำ ส่วนใหญ่เกษตรกรเป็นเจ้าของ จำนวน ๑,๐๓๐ ครัวเรือน คิดเป็นร้อยละ ๒๕ รองลงมาคืออื่นๆ (ที่สาธารณะประโยชน์, ทำฟรี) จำนวน ๒,๙๖๖ ครัวเรือน คิดเป็นร้อยละ ๗๒ และเช่า จำนวน ๑๒๔ ครัวเรือน คิดเป็นร้อยละ ๓ ตามลำดับ

ตารางที่ ๒๔ แสดงลักษณะการถือครองที่ดินของเกษตรกร อำเภอชะอำ จังหวัดเพชรบุรี

ลักษณะการถือครอง	ครัวเรือน	ร้อยละ
เกษตรกรเป็นเจ้าของ	๑,๐๓๐	๒๕.๑๙
อื่นๆ (ที่สาธารณะประโยชน์, ทำฟรี)	๒,๙๖๖	๗๒.๙๐
เช่า	๑๒๔	๓.๑๑

ที่มา : สำนักงานเกษตรอำเภอชะอำ ,พ.ศ. ๒๕๖๔

ลักษณะการถือครองที่ดิน



ภาพที่ ๒๒ แสดงลักษณะการถือครองที่ดิน อำเภอชะอำ จังหวัดเพชรบุรี
(ที่มา : สำนักงานเกษตรอำเภอชะอำ, พ.ศ. ๒๕๖๔)

(๔) ประเภทเอกสารสิทธิ์ (เฉพาะเกษตรกรเป็นเจ้าของตนเอง)

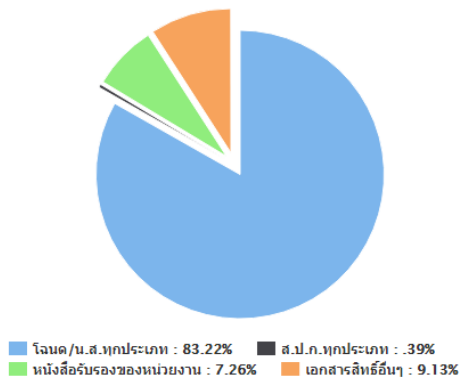
เกษตรกรอำเภอชะอำ มีการถือครองที่ดินแบบไม่มีเอกสารสิทธิ์ จำนวน ๑๘๕ ครัวเรือน คิดเป็นร้อยละ ๙.๑๓ รองลงมาคือเอกสารสิทธิ์ประเภท ส.ป.ก. จำนวน ๘ ครัวเรือน คิดเป็นร้อยละ ๓.๙ และเอกสารสิทธิ์ประเภทโฉนด จำนวน ๑,๖๘๖ ครัวเรือน คิดเป็นร้อยละ ๘๓.๒๒ ตามลำดับ

ตารางที่ ๒๕ แสดงลักษณะประเภทเอกสารสิทธิ์ อำเภอชะอำ จังหวัดเพชรบุรี

ประเภทเอกสารสิทธิ์ (ครัวเรือน)				รวม
โฉนด/น.ส.ทุกประเภท	ส.ป.ก. ทุกประเภท	หนังสือรับรองของหน่วยงาน	ไม่มีเอกสารสิทธิ์	
๑,๖๘๖	๘	๑๔๗	๑๘๕	๑,๙๕๖
ร้อยละ ๘๓.๒๒	ร้อยละ ๓.๙	ร้อยละ ๑๗.๒๖	ร้อยละ ๙.๑๓	ร้อยละ ๑๐๐

ที่มา : สำนักงานเกษตรอำเภอชะอำ, พ.ศ. ๒๕๖๔

ประเภทเอกสารสิทธิ์ (ครัวเรือน)



ภาพที่ ๒๓ แสดงประเภทเอกสารสิทธิ์ อำเภอชะอำ จังหวัด เพชรบุรี
(ที่มา : สำนักงานเกษตรอำเภอชะอำ, พ.ศ. ๒๕๖๔)

๒) องค์กรและสถาบันเกษตรกร

(๑) กลุ่มเกษตรกร/สถาบัน

อำเภอชะอำ มีกลุ่มส่งเสริมอาชีพ ๖ กลุ่ม มีสมาชิก ๑๒๗ ราย กลุ่มแม่บ้านเกษตรกร ๗ กลุ่ม สมาชิก ๒๑๑ ราย กลุ่มยุวเกษตรกร ๑๒ กลุ่ม สมาชิก ๑๙๐ ราย วิสาหกิจชุมชน ๖๐ แห่ง สมาชิก ๑,๐๒๑ ราย สหกรณ์การเกษตร จำนวน ๔ แห่ง สมาชิก ๑,๕๙๙ ราย และกลุ่มเกษตรกร ๔ กลุ่ม สมาชิก ๒๔๒ ราย

ตารางที่ ๒๖ แสดงจำนวนและสมาชิกสถาบันเกษตรกรอำเภอชะอำ จังหวัดเพชรบุรี

ตำบล	กลุ่มส่งเสริมอาชีพ		กลุ่มแม่บ้านเกษตรกร		กลุ่มยุวเกษตรกร		วิสาหกิจชุมชน		สหกรณ์การเกษตร		กลุ่มเกษตรกร	
	กลุ่ม	สมาชิก (ราย)	กลุ่ม	สมาชิก (ราย)	กลุ่ม	สมาชิก (ราย)	แห่ง	สมาชิก (ราย)	แห่ง	สมาชิก (ราย)	กลุ่ม	สมาชิก (ราย)
หนองศาลา	-	-	๑ กลุ่ม	๒๐ ราย			๒	๒๖	-	-	๑	๘๐
บางเก่า	๑ กลุ่ม	๓๐ ราย	-	-	๑ กลุ่ม	๑๗ ราย	๔ กลุ่ม	๖๑ ราย	-	-	๑	๖๑
นายาง	-	-	๑ กลุ่ม	๒๐ ราย	-	-	๑	๑๑	-	-	-	-
เขาใหญ่	๑ กลุ่ม	๒๐ ราย	-	-	๑ กลุ่ม	๑๕ ราย	๗ กลุ่ม	๘๑ ราย	๑	๖๑๓	๑	๓๓
สามพระยา	๑ กลุ่ม	๒๗ ราย	๑ กลุ่ม	๒๕ ราย	๒ กลุ่ม	๓๒ ราย	๓ กลุ่ม	๓๒ ราย	-	-	-	-
ชะอำ	๑ กลุ่ม	๒๕ ราย	๑ กลุ่ม	๑๖ ราย	๑ กลุ่ม	๑๕ ราย	๒๕ กลุ่ม	๔๑๕ ราย	๒	๖๗๒	๑	๖๘
ไร่ใหม่พัฒนา	๑ กลุ่ม	๑๕ ราย	๒ กลุ่ม	๑๒๑ ราย	๔ กลุ่ม	๖๐ ราย	๘ กลุ่ม	๒๕๓ ราย	-	-	-	-
ห้วยทรายเหนือ	-	-	-	-	๒ กลุ่ม	๕๐ ราย	๔ กลุ่ม	๔๑ ราย	-	-	-	-
ดอนขุนห้วย	๑ กลุ่ม	๑๐ ราย	๑ กลุ่ม	๙ ราย	๑ กลุ่ม	๑๖ ราย	๖ กลุ่ม	๑๐๑ ราย	-	-	-	-
รวม	๖ กลุ่ม	๑๒๗ ราย	๖ กลุ่ม	๒๑๑ ราย	๑๒ กลุ่ม	๒๐๕ ราย	๖๐ กลุ่ม	๑๐๒๑ ราย	๔ แห่ง	๑,๕๙๙ ราย	๔ กลุ่ม	๒๔๒ ราย

ที่มา : สำนักงานเกษตรอำเภอชะอำ, พ.ศ. ๒๕๖๔

๓) ศูนย์เรียนรู้และเครือข่าย

อำเภอชะอำ มีแหล่ง/ศูนย์เรียนรู้และบริการด้านการเกษตร มีศูนย์เรียนรู้การเพิ่มประสิทธิภาพการผลิตสินค้าเกษตร (ศพก.) ๑ ศูนย์ และศพก. เครือข่าย ๑๒ ศูนย์ ศูนย์จัดการศัตรูพืชชุมชน ๒ ศูนย์ ศูนย์จัดการดินและปุ๋ย ๒ ศูนย์ ศูนย์ถ่ายทอดเทคโนโลยีการเกษตรประจำตำบล ๙ ศูนย์ ศูนย์เรียนรู้เศรษฐกิจพอเพียง ๓ ศูนย์ และศูนย์ถ่ายทอดเทคโนโลยีด้านการพัฒนาที่ดิน-.....ศูนย์

ตารางที่ ๒๗ แสดงจำนวนแหล่ง/ศูนย์เรียนรู้และบริการด้านการเกษตร อำเภอชะอำ จังหวัดชะอำ

ตำบล	ศพก.	ศพก. เครือข่าย	ศจช.	ศตปช.	ศบกด.	ศูนย์เรียนรู้เศรษฐกิจ			ศูนย์ถ่ายทอดเทคโนโลยี ด้านการพัฒนาที่ดิน
						กษ.	ปศุสัตว์	ปฏิรูป	
หนองศาลา	-	๑	-	-	๑	-	-	-	-
บางเก่า	-	๑	-	-	๑	-	-	-	-
นายาง	๑	-	-	-	๑	๑	-	-	-
เขาใหญ่	-	๒	๑	-	๑	๑	-	-	-
สามพระยา	-	๑	-	-	๑	-	-	-	-
ชะอำ	-	๒	๑	๑	๑	-	-	-	-
ไรใหม่พัฒนา	-	๒	-	-	๑	๑	-	-	-
ห้วยทรายเหนือ	-	๑	-	-	๑	-	-	-	-
ดอนขุนห้วย	-	๒	-	-	๑	-	-	-	-

ที่มา : สำนักงานเกษตรอำเภอชะอำ, พ.ศ. ๒๕๖๔

(๑) อาสาสมัครเกษตร

อำเภอ ชะอำ มีอาสาสมัครเกษตร จำนวน ๗๔ คน โดยมีเกษตรหมู่บ้านจำนวนมากที่สุด จำนวน ๗๔ ราย รองลงมาคือหมอดินอาสา - ราย และอาสาสมัครปฏิรูปที่ดิน - ราย ตามลำดับ อย่างไรก็ตามอาสาสมัครบางรายทำหน้าที่อาสาสมัครมากกว่า ๑ หน้าที่

ตารางที่ ๒๘ แสดงข้อมูลอาสาสมัครเกษตรอำเภอชะอำ จังหวัดเพชรบุรี

ตำบล	หน่วยงาน /อาสาสมัครเกษตร (ราย)								
	อาสาสมัคร ฝนหลวง	ครูบัญชี อาสา	ประมง อาสา	อาสา ปศุสัตว์	หมอดิน อาสา	เกษตร หมู่บ้าน	สหกรณ์	เศรษฐกิจ การเกษตร	อาสาสมัคร ปฏิรูปที่ดิน
หนองศาลา	-	-	-	-	-	๘	-	-	-
บางเก่า	-	-	-	-	-	๘	-	-	-
นายาง	-	-	-	-	-	๙	-	-	-
เขาใหญ่	-	-	-	-	-	๑๑	-	-	-
สามพระยา	-	-	-	-	-	๘	-	-	-
ชะอำ	-	-	-	-	-	๘	-	-	-
ไรใหม่พัฒนา	-	-	-	-	-	๘	-	-	-
ห้วยทรายเหนือ	-	-	-	-	-	๗	-	-	-
ดอนขุนห้วย	-	-	-	-	-	๗	-	-	-
รวม	-	-	-	-	-	๗๔	-	-	-

ที่มา : สำนักงานเกษตรอำเภอชะอำ, พ.ศ. ๒๕๖๔

(๒) ประชาชนชาวบ้าน

อำเภอชะอำ มีประชาชนชาวบ้านภายใต้โครงการเกษตรตามแนวทฤษฎีใหม่ โดยยึดปรัชญาเศรษฐกิจพอเพียง ซึ่งการดำเนินการโครงการได้คัดเลือกประชาชนชาวบ้านเป็นผู้ดำเนินการถ่ายทอดองค์ความรู้ตามวิถีของประชาชนแต่ละคน ซึ่งในอำเภอชะอำ มีประชาชนชาวบ้านจำนวน ๓ คน

ตารางที่ ๒๙ แสดงข้อมูลประชาชนชาวบ้านอำเภอชะอำ จังหวัดเพชรบุรี

ตำบล	จำนวน (ราย)	ชื่อ - สกุล	ที่อยู่	องค์ความรู้ด้าน
ชะอำ	๑	นายเขียน สร้อยสม	เลขที่ ๙๙๙/๒๒ ม.๘๘ ต.ชะอำ อ.ชะอำ จ. เพชรบุรี	เกษตรทฤษฎีใหม่ เศรษฐกิจพอเพียง
ห้วยทรายเหนือ	๑	นายจรูญ นवलพลอย	เลขที่ ๗๙ ม.๔ ต.ห้วยทรายเหนือ อ.ชะอำ จ. เพชรบุรี	เกษตรทฤษฎีใหม่ เศรษฐกิจพอเพียง
ไร่ใหม่พัฒนา	๑	นายสำรอง แดงพลับ	เลขที่ ๖๙/๑ ม.๒ ต.ไร่ใหม่พัฒนา อ.ชะอำ จ. เพชรบุรี	เกษตรทฤษฎีใหม่ เศรษฐกิจพอเพียง
รวม	๓	-	-	

ที่มา : สำนักงานเกษตรอำเภอชะอำ, พ.ศ. ๒๕๖๔

(๓) ศูนย์เรียนรู้การเพิ่มประสิทธิภาพการผลิตสินค้าเกษตร

ชื่อ : ศูนย์เรียนรู้การเพิ่มประสิทธิภาพการผลิตสินค้าเกษตร

ชื่อเกษตรกรต้นแบบ : พลตรีสมปอง พรหมณี อายุ 78 ปี

บ้านเลขที่ : อยู่บ้านเลขที่ 222 หมู่ที่ 2 ตำบลนายาง อำเภอชะอำ จังหวัดเพชรบุรี ครอบครัว ประกอบอาชีพการเกษตรมาตั้งแต่เกิด ค้นเคยกับการทำการเกษตรตั้งแต่เล็ก และเมื่อเติบโตได้ ประกอบอาชีพรับราชการทหาร แต่ไม่ทิ้งการทำเกษตร และเมื่อ ได้เกษียณอายุราชการ ได้มีเวลาในการทำเกษตรอย่างเต็มตัว โดย มีความสนใจในเรื่องเศรษฐกิจพอเพียง ของพระบาทสมเด็จพระเจ้าอยู่หัว รัชกาลที่ 9 เน้นการทำเกษตร ตามหลักเศรษฐกิจพอเพียง การผสมผสาน มีการปลูกไม้ยืนต้น ไม้ผล การปลูกผัก การเลี้ยงไก่ เลี้ยงกบ เลี้ยงปลา การทำนา โดยมีกิจกรรมด้านการเกษตรที่หลากหลาย เพื่อป้องกันความเสี่ยงด้านการเกษตร สร้างภูมิคุ้มกัน นำมนนำหลักปรัชญาเศรษฐกิจพอเพียงเกษตร โดยมีหลักการด้านการเกษตรที่ทันยุคการเปลี่ยนแปลงด้านสังคม เศรษฐกิจและวัฒนธรรม สามารถนำมาปรับให้เข้ากับบริบทของสังคมของอำเภอชะอำ เบอร์โทรศัพท์ ๐๘๖-๑๒๘๕๒๘๓

สถานการณ์ของพื้นที่ศูนย์เรียนรู้การเพิ่มประสิทธิภาพการผลิตสินค้าเกษตร

ปัจจุบันสถานการณ์ภาคการเกษตรของพื้นที่อำเภอชะอำ ลดลง เนื่องจากพื้นที่การเกษตรลดลง มีการขายที่ให้กับนายทุน ระบบการทำเกษตรในพื้นที่ของอำเภอชะอำเป็นพืชเชิงเดี่ยวมากขึ้น มีการผลิตที่มีต้นทุนการผลิตสูงขึ้น เน้นผลผลิตต่อไร่สูงสุด มีการใช้ปุ๋ยเคมี ยาฆ่าหญ้า สารเคมีป้องกันและกำจัดศัตรูพืช เกินความจำเป็น เกิดจากการขาดความรู้ ความเข้าใจ การทำด้วยความเคยชิน จากรุ่นสู่รุ่น โดยขาดการพัฒนาองค์ความรู้ใหม่ๆด้าน

การเกษตร เน้นการจ้างแรงงานด้านเกษตร ทำให้เกิดปัญหาผลผลิตทางการเกษตรล้นตลาด ผลผลิตราคาตกต่ำ ทำให้เกษตรกรขาดทุน เกิดหนี้สิน ทำให้เกิดปัญหาต่าง ๆ ตามมา เช่น สุขภาพของเกษตรกรแย่ลงเนื่องจากสารเคมี พื้นที่การเกษตรลดลง เนื่องจากเกษตรกรขายใช้ และคุณภาพชีวิตในครอบครัวเกษตรกร

การเกิดขึ้นของ ศพก. เกิดจากนโยบายการภาครัฐ ในช่วงปี 2557 ที่ต้องการให้มีจุดเรียนรู้ของเกษตรกรในพื้นที่ของแต่ละอำเภอ 882 อำเภอ จึงเป็นที่มาของจุดเรียนรู้ ศพก. เพราะพื้นที่เดิม มีการทำการเกษตรแบบผสมผสาน ปลูกพืชหลากหลาย ไม่ปลูกพืชเชิงเดี่ยว จึงได้รับการเสนอ เข้าเป็นศูนย์เรียนรู้ ศพก. ของอำเภอชะอำ เพราะพื้นที่เหมาะสมที่จะเป็นแหล่งเรียนรู้ด้านการเกษตรของเกษตรกรในพื้นที่ และผู้ที่สนใจเข้ามาศึกษา และนำเอาไปปรับเปลี่ยน การจัดการในไร่นาของตนเอง

ศพก. ได้มีบทบาทต่อการเรียนรู้ของสมาชิกและผู้สนใจ โดยมีเกษตรกรต้นแบบ พลตรีสมpong พรหมณี ที่เป็นวิทยากร ถ่ายทอดองค์ความรู้ด้านการเกษตรตามหลักเศรษฐกิจพอเพียง การทำนา สมาชิกส่วนใหญ่ที่เข้ามาเรียนรู้ ประกอบอาชีพทำนา และ การปลูกพืชเชิงเดี่ยวเป็นส่วนใหญ่ และบางส่วนไม่มีพื้นที่ของตนเอง ต้องเช่าพื้นที่ทำนา ทำให้ประสบปัญหาด้านหนี้สิน ต้องนำมอหลักเศรษฐกิจพอเพียงมาเป็นเครื่องมือในการดำรงชีพ

ศพก. ประกอบไปด้วย คณะกรรมการบริหารงาน มาจากเกษตรกรผู้นำในแต่ละตำบล ซึ่งมีองค์ความรู้ที่โดดเด่น มีประสบการณ์ในการประกอบอาชีพการเกษตร สามารถเป็นต้นแบบ ชี้แนะ และให้คำปรึกษากับเกษตรกรที่ประสบปัญหาได้

แนวทางการพัฒนา : เน้นการทำการเกษตรแบบผสมผสาน ปลูกพืชหลายหลายชนิด ลดการใช้สารเคมีป้องกันโรคและแมลง ลดการใช้สารเคมี

จุดเด่นของศูนย์เรียนรู้

๑. เน้นการเกษตรแบบผสมผสาน
๒. มีการนำไปใช้ประโยชน์ ลดต้นทุนการผลิต

หลักสูตรการเรียนรู้

๑. การเกษตรตามแนวปรัชญาเศรษฐกิจพอเพียง
๒. การลดต้นทุนการผลิต

หลักสูตรบังคับ

๑. การเกษตรตามแนวปรัชญาเศรษฐกิจพอเพียง
๒. เกษตรทฤษฎีใหม่

หลักสูตรเสริม

๑. แนวทางการสร้างมูลค่าเพิ่มผลผลิตทางการเกษตร
๒. การใช้น้ำอย่างรู้คุณค่า

ฐานการเรียนรู้

ฐานการเรียนรู้ที่ ๑. การลดต้นทุน

เน้นการใช้วัสดุดีบในพื้นที มาใช้เป็นปุ๋ยหมัก เช่น ต้นกล้วย หัวเขื่อน้ำหมัก มูลสัตว์ กากน้ำตาล เพื่อแทนการใช้ปุ๋ยเคมี การใช้สารไล่แมลงตามธรรมชาติ ป้องกันการระบาดของแมลงศัตรูพืชจุลินทรีย์หน่อกล้วย

ฐานการเรียนรู้ที่ ๒. เพิ่มผลผลิต

มีการจัดการระบบน้ำ มีระบบสปริงเกอร์เหนือต้นพืช การจัดการดิน การปลูกหญ้าแฝก รักษาความชื้นให้กับดิน การจัดการระบบนิเวศน์ มีการปลูกต้นไม้ใหญ่ให้ร่มเงา

ฐานการเรียนรู้ที่ ๓. พัฒนาคุณภาพ

การใช้ฮอร์โมนประเภทต่างๆที่ทำจากวัตถุดิบธรรมชาติ มาใช้กับพืช ทำให้ผลผลิตมีคุณภาพ มีมาตรฐาน การทำนาแบบโยนกล้า

ฐานเรียนรู้อื่น ๆ

- ฐานเรียนรู้การเลี้ยงไก่ไข่
- ฐานเรียนรู้การเลี้ยงปลาตก
- ฐานเรียนรู้การเพาะเห็ด

หลักการคิดและแนวทางขับเคลื่อน

แนวทางขับเคลื่อนศูนย์เรียนรู้การเพิ่มประสิทธิภาพการผลิตสินค้าเกษตรอำเภอชะอำ มุ่งแสวงหาสิ่งที่ดีกว่าที่เป็นอยู่เดิม ที่กล่าวว่า อยากรู้ให้เกษตรกรชาวนา มีชีวิตความเป็นอยู่ที่ดีขึ้น ไม่ถูกเอารัดเอาเปรียบเหมือนเช่นปัจจุบัน อยากรู้ให้ชาวนาตื่นตัว มองเห็นว่าการทำนาในปัจจุบันนี้ ไม่สามารถยกระดับชีวิตของตนเองได้ มีเพียงแต่จะทำให้กลับสู่วังวนเดิม ๆ คือการปลูกข้าว - ขาดทุน - กู้เงิน - เป็นหนี้ เพื่อมาปลูกข้าวขาดทุนอีก เป็นที่มาของการร่วมด้วยช่วยกันคิด บูรณาการร่วมกับหน่วยงานต่าง ๆ ในการบรรจุ ฐานเรียนรู้ต่าง ๆ ภายในศูนย์ เพื่อให้ตอบโจทย์ แนวคิด และเป้าหมาย อีกทั้งเหมาะสมกับสภาพพื้นที่ และวัฒนธรรมท้องถิ่นมากที่สุด

ศูนย์เรียนรู้การเพิ่มประสิทธิภาพการผลิตสินค้าเกษตรอำเภอชะอำ มีจุดเด่นตรงที่ อำเภอชะอำ มีอาชีพหลักของเกษตรกร คืออาชีพทำนา สัดส่วนเกิน ๗๐% ของเกษตรกรทั้งหมดของอำเภอ ดังนั้น ศพก.จึงเป็นศูนย์กลางความรู้ด้านการผลิตข้าว ให้แก่เกษตรกรได้เป็นอย่างดี โดยตำบลนาอาจเป็นแหล่งปลูกข้าว พื้นที่ปลูกมากที่สุดของอำเภอชะอำ พื้นที่ตั้งของ ศพก. จึงเหมาะสมเพราะเป็นศูนย์กลางของเกษตรกรตำบลนาอาจ และใกล้เคียง ซึ่งระยะทางไม่ไกลมากนัก

อีกทั้งพลตรีสมปอง พราหมณี เกษตรกรต้นแบบ และประธาน ศพก. เป็นผู้ที่มีแนวคิด และอุดมการณ์ ที่พร้อมจะเสียสละ และอยากช่วยให้เกษตรกรชาวนา มีความเป็นอยู่ที่ดีขึ้น และยังมี “ความสามารถในการถ่ายทอด” เทคโนโลยี และความรู้ต่าง ๆ ให้กับสมาชิก ศพก. โดยสามารถแปลความหมายทางวิชาการที่เข้าใจยาก เปลี่ยนเป็นคำสามัญ ให้เกิดความเข้าใจกับสมาชิกได้เป็นอย่างดี

หลักสูตรการเรียนรู้ (2 วัน)

วันที่ 1

ภาคเช้า

บรรยายเรื่องการลดต้นทุนการผลิต การเพิ่มประสิทธิภาพการผลิต และการเพิ่มคุณภาพผลผลิต

ภาคบ่าย

ฐานเรียนรู้ที่ 1, 2, 3 ศึกษาในพื้นที่จริง, ภาคปฏิบัติ

วันที่ 2

ภาคเช้า

บรรยายเรื่องเกษตรทฤษฎีใหม่

ภาคบ่าย

ฐานเรียนรู้ที่ 4 ศึกษาในพื้นที่จริง, ภาคปฏิบัติ

ศูนย์เครือข่าย จำนวน 12 ศูนย์

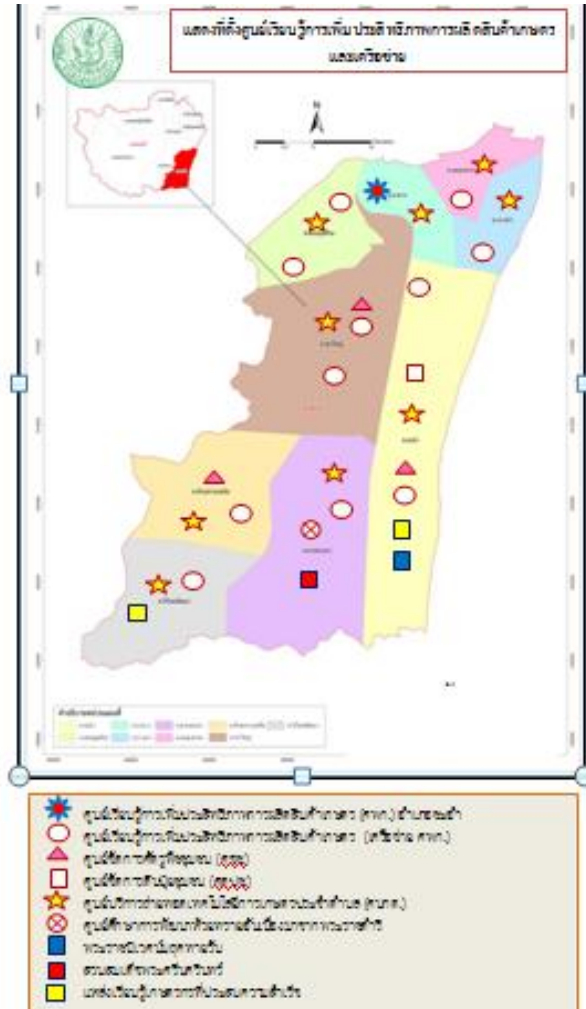
ตารางที่ ๓๐ ศูนย์เครือข่ายของศูนย์เรียนรู้การเพิ่มประสิทธิภาพการผลิตสินค้าเกษตรอำเภอชะอำ จังหวัดเพชรบุรี

แบบสรุปข้อมูล

ศูนย์เครือข่ายของศูนย์เรียนรู้การเพิ่มประสิทธิภาพการผลิตสินค้าเกษตรอำเภอชะอำ จังหวัดเพชรบุรี

ที่	ชื่อศูนย์เครือข่าย	ประเภท/กิจกรรมหลัก ของศูนย์เครือข่าย	หมู่	ตำบล	ชื่อ-สกุล ประธานศูนย์	เบอร์โทรศัพท์
๑	ศูนย์เครือข่ายเศรษฐกิจพอเพียงห้วยทรายเหนือ	ศูนย์เรียนรู้เศรษฐกิจพอเพียง/เกษตรทฤษฎีใหม่/เกษตรผสมผสาน	๔	ห้วยทรายเหนือ	นายจรรยา นวลพลอย	๐๘๑-๑๙๓๐๔๔๘
๒	ศูนย์เครือข่ายด้านปศุสัตว์	ศูนย์เรียนรู้ด้านปศุสัตว์	๔	ไร่ใหม่พัฒนา	นายสำรอง แดงพลับ	๐๘๙-๐๗๖๔๓๒๕
๓	กลุ่มผู้ปลูกผักหุบกะพง	ศูนย์เรียนรู้พืชผัก	๘	เขาใหญ่	นางขวัญเรือน บุศภัก	๐๘๒-๓๖๒๕๘๐๘
๔	กลุ่มหม่อนกินผลชะอำ	ศูนย์เรียนรู้ด้านหม่อนไหม	๘๘	ชะอำ	นางวรรณ แสงเจริญวัฒนะ	๐๘๕-๑๒๑๒๔๙๖
๕	ศูนย์เครือข่ายเศรษฐกิจพอเพียงสามพระยา	ศูนย์เรียนรู้เศรษฐกิจพอเพียง/เกษตรทฤษฎีใหม่/เกษตรผสมผสาน	๔	สามพระยา	นางทิพธนา ปกจิตรต์	๐๘๑-๙๘๙๗๖๐๑
๖	กลุ่มวิสาหกิจชุมชนผู้ปลูกสับปะรดดอนขุนห้วย	ศูนย์เรียนรู้เศรษฐกิจพอเพียง/เกษตรทฤษฎีใหม่/เกษตรผสมผสาน	๕	ดอนขุนห้วย	นายกฤษฎา กาญจนสิน	๐๘๑-๐๑๓๕๔๗๑
๗	กลุ่มผู้ปลูกผักดอนขุนห้วย	ศูนย์เรียนรู้พืชผัก	๑	ดอนขุนห้วย	นายพิชัย กลิ่นหอม	๐๘๑-๐๑๓๕๔๗๑
๘	ศูนย์เครือข่ายเศรษฐกิจพอเพียง บางเก่า	ศูนย์เรียนรู้เศรษฐกิจพอเพียง/เกษตรทฤษฎีใหม่/เกษตรผสมผสาน	๘	บางเก่า	นายบัณฑิต ญาติินุกูล	๐๖๑-๓๔๙๖๘๒๐
๙	ศูนย์เครือข่ายเศรษฐกิจพอเพียงหนองศาลา	ศูนย์เรียนรู้ด้านมาตรฐานการผลิตทางการเกษตร	๒	หนองศาลา	นางภาชดา สังข์เศรษฐี	๐๖๑-๓๔๙๖๘๒๐
๑๐	ศูนย์ จัดการศัตรูพืชชุมชนชะอำ	ศูนย์จัดการศัตรูพืชชุมชน (ศจช.)	๘๘	ชะอำ	นางสำอังก์ จันทรเจริญ	๐๙๑-๒๖๓๗๑๘๙
๑๑	ศูนย์เรียนรู้สหกรณ์สหกรณ์การเกษตรหุบกะพง จำกัด	ศูนย์เรียนรู้ด้านสหกรณ์	๘	เขาใหญ่	นายยงยุทธ ชี้อสัตย์	๐๓๒-๔๗๑๒๘๖
๑๒	ศูนย์เรียนรู้วิสาหกิจชุมชนกลุ่มวัยหวาน	ศูนย์เรียนรู้ด้านการแปรรูป ผลผลิตด้านการเกษตร	๔	ไร่ใหม่พัฒนา	นางปนิดา มูลนันต์	๐๘๖-๓๘๐๖๓๓๘

ที่มา : สำนักงานเกษตรอำเภอชะอำ, พ.ศ. ๒๕๖๔



ภาพที่ ๒๔ แสดงที่ตั้งศูนย์เรียนรู้การเพิ่มประสิทธิภาพการผลิตสินค้าเกษตร และเครือข่าย
อำเภอชะอำ จังหวัดเพชรบุรี
(ที่มา: สำนักงานเกษตรอำเภอชะอำ, พ.ศ.๒๕๖๓)

(๔) กลุ่มเกษตรกรแปลงใหญ่

อำเภอชะอำ มีกลุ่มเกษตรกรแปลงใหญ่ จำนวน ๒ กลุ่ม ได้แก่ แปลงใหญ่ข้าว หมู่ ๖ ตำบลหนองศาลา อำเภอชะอำ จังหวัดเพชรบุรี และแปลงใหญ่สับปะรด หมู่ ๕ ตำบลดอนขุนห้วย อำเภอชะอำ จังหวัดเพชรบุรี

แผนการผลิตรายกลุ่มของแปลงใหญ่ข้าว หมู่ ๖ ตำบลหนองศาลา อำเภอชะอำ จังหวัดเพชรบุรี

ที่อยู่ สหกรณ์นิคมชะอำ จำกัด ต.หนองศาลา อ.ชะอำ จังหวัดเพชรบุรี

กิจกรรม ผลิตข้าวตามความต้องการของตลาด ผลิตข้าวให้ได้ใบรับรอง GAP

- เป้าหมายการดำเนินงานลดต้นทุนการผลิต จาก ๔,๕๐๐ บาท/ต่อไร่ เป็น ๔,๐๐๐ บาท (๑๑%)
- เป้าหมายผลผลิต เพิ่มผลผลิต จาก ๗๐๐ กก./ไร่ เป็น ๘๐๐ กก./ไร่ (๑๔%)
- เป้าหมายรายได้ ๗,๘๐๐ บาท/ไร่
- ประเมินการรายจ่าย ๒,๘๙๐ บาท/ไร่

กิจกรรมที่ต้องการพัฒนา

๑. ผลิตข้าวตามความต้องการของตลาด
๒. ผลิตข้าวให้ได้มาตรฐาน
๓. ช่องทางการจำหน่าย
๔. ด้านการตลาด

ตารางที่ ๓๑ แสดงปฏิทินการทำงานแปลงใหญ่ข้าว จังหวัดเพชรบุรี

กิจกรรม	เดือน												ประมาณการ รายจ่าย	ประมาณการ รายได้	
	ม.ค.	ก.พ.	มี.ค.	เม.ย.	พ.ค.	มิ.ย.	ก.ค.	ส.ค.	ก.ย.	ต.ค.	พ.ย.	ธ.ค.			
เตรียมดิน								↔						๑,๐๙๑,๗๐๐	-
หว่าน								↔						๕๔๕,๘๕๐	-
ดูแลรักษา								←	→	→	→	→	→	๖๐๖,๕๐๐	-
ค่าแรงงาน								←	→	→	→	→	→	๖๒๓,๔๘๒	-
เก็บเกี่ยว												↔		๖๐๖,๕๐๐	-
รวม														๓,๘๗๔,๐๓๒	๖,๗๙๒,๘๐๐

ที่มา สำนักงานเกษตรอำเภอชะอำ , พ.ศ.๒๕๖๔

แผนการผลิตรายกลุ่มของแปลงใหญ่ แปลงใหญ่สับปะรด หมู่ ๕ ตำบลดอนขุนห้วย อำเภอชะอำ จังหวัดเพชรบุรี

ที่อยู่ ต.ดอนขุนห้วย อ.ชะอำ จังหวัดเพชรบุรี

กิจกรรม ผลิตสับปะรดตามความต้องการของตลาด

เป้าหมายการดำเนินงานลดต้นทุนการผลิต จาก ๒๒,๙๐๐ บาท/ต่อไร่ เป็น ๒๒,๒๐๐ บาท (๓%)

- เป้าหมายผลผลิต เพิ่มผลผลิต จาก ๔,๐๐๐ กก./ไร่ เป็น ๕,๐๐๐ กก./ไร่ (๒๕%)
- เป้าหมายรายได้ ๕๐,๐๐๐ บาท/ไร่
- ประเมินการรายจ่าย ๒๒,๙๐๐ บาท/ไร่

กิจกรรมที่ต้องการพัฒนา

๑. ผลิตสับปะรดได้สอดคล้องกับความต้องการของตลาด
๒. ผลผลิตสับปะรดเป็นที่รู้จักในวงกว้าง

ตารางที่ ๓๒ แสดงปฏิทินการทำงานแปลงใหญ่สับปะรด อำเภอชะอำ จังหวัดเพชรบุรี

กิจกรรม	เดือน												ประมาณการ รายจ่าย	ประมาณการ รายได้	
	ม.ค.	ก.พ.	มี.ค.	เม.ย.	พ.ค.	มิ.ย.	ก.ค.	ส.ค.	ก.ย.	ต.ค.	พ.ย.	ธ.ค.			
เตรียมแปลง	←													๖๓๖,๑๕๓	-

ปลูก	←															๔,๖๖๕,๑๒๘	-	
ดูแลรักษา	←																๑,๗๒๔,๖๘๓	-
ค่าแรงงาน	←																๔๙๔,๗๘๖	-
เก็บเกี่ยว	←																๘๘๓,๕๔๗	-
รวม																	๘,๕๐๔,๓๐๐	๑๘,๓๕๐,๐๐๐

ที่มา สำนักงานเกษตรอำเภอชะอำ , พ.ศ.๒๕๖๔

ตารางที่ ๓๓ แสดงข้อมูลกลุ่มแปลงใหญ่ อำเภอชะอำ จังหวัดเพชรบุรี

ที่	ตำบล	ชื่อกลุ่มแปลงใหญ่	ชนิดพืช	จำนวนสมาชิก(คน)	จำนวนพื้นที่ (ไร่)	ประธาน	เบอร์โทรศัพท์ประธาน
๑	หนองศาลา	แปลงใหญ่ข้าวสหกรณ์นิคมชะอำ จำกัด	ข้าว	๗๕	๙๒๘	นายสฤษดิ์ ศรีศรีครั้น	๐๘๗ ๘๑๕๒๐๓๒
๒	ดอนขุนห้วย	แปลงใหญ่สับปะรดดอนขุนห้วย	สับปะรด	๓๔	๓๖๗	นายกฤษฎา กาญจนสิน	๐๘๗ ๑๔๗๔๗๗๗

ที่มา : สำนักงานเกษตรอำเภอชะอำ, พ.ศ.๒๕๖๔

๑.๒ ศักยภาพพื้นที่/ทรัพยากรการเกษตร

๑) ทรัพยากรดิน

ดินในพื้นที่อำเภอชะอำ มีพื้นที่ประมาณ ๔๑๒,๘๘๘.๗๕ ไร่ หรือ ประมาณ ๖๖๐.๖๕ ตารางกิโลเมตรพื้นที่ราบชุมชนหนาแน่น (ด้านตอนกลาง) ส่วนใหญ่เป็นพื้นที่ราบ และมีชุมชนหนาแน่น บริเวณสองข้างถนนเพชรเกษม ตั้งแต่เขตติดต่ออำเภอท่ายางจนถึงอำเภอหัวหิน ซึ่งมีระยะทางประมาณ ๓๐ กิโลเมตร จุดเด่นของพื้นที่บริเวณนี้ได้แก่ แหล่งน้ำที่อุดมสมบูรณ์ เหมาะแก่การประกอบอาชีพทางการเกษตร

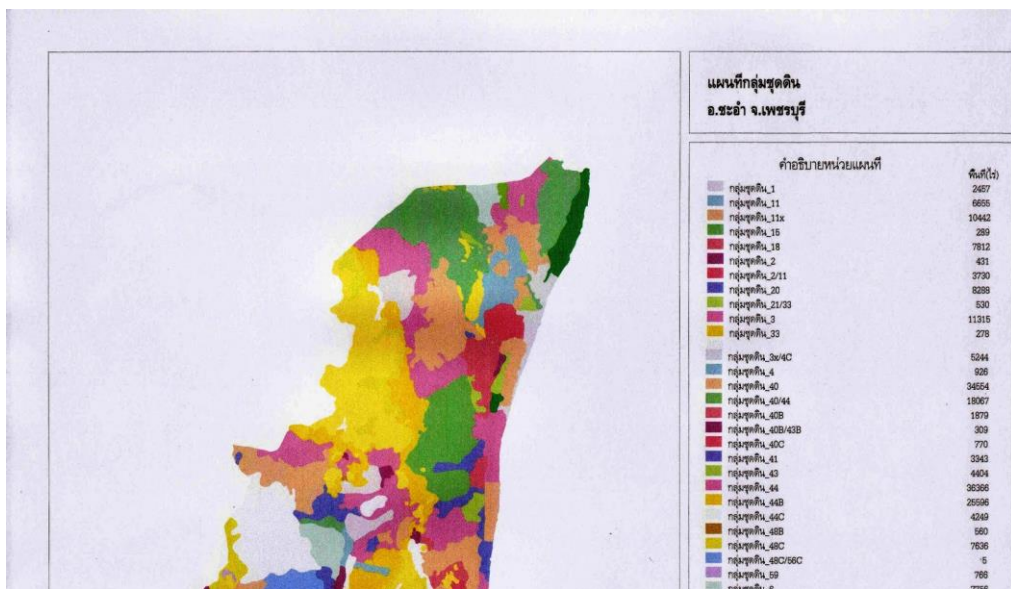
ตารางที่ ๓๔ แสดงทรัพยากรดินอำเภอชะอำ จังหวัดเพชรบุรี

ประเภท	เนื้อที่ (ไร่)	ร้อยละ
ดินในพื้นที่ลาดชันสูง	-	-
ดินในพื้นที่ดอนในเขตดินแห้ง	-	-
พื้นที่เบ็ดเตล็ด	-	-
กลุ่มชุดดินผสม	-	-
ดินในพื้นที่ราบลุ่ม	๔๑๒,๘๘๘.๗๕	๑๐๐

ที่มา : กรมพัฒนาที่ดิน, พ.ศ.๒๕๖๑



ภาพที่ ๒๕ แสดงพื้นที่ทรัพยากรดินอำเภอชะอำ จังหวัดเพชรบุรี
(ที่มา : กรมพัฒนาที่ดิน, พ.ศ.๒๕๖๑)



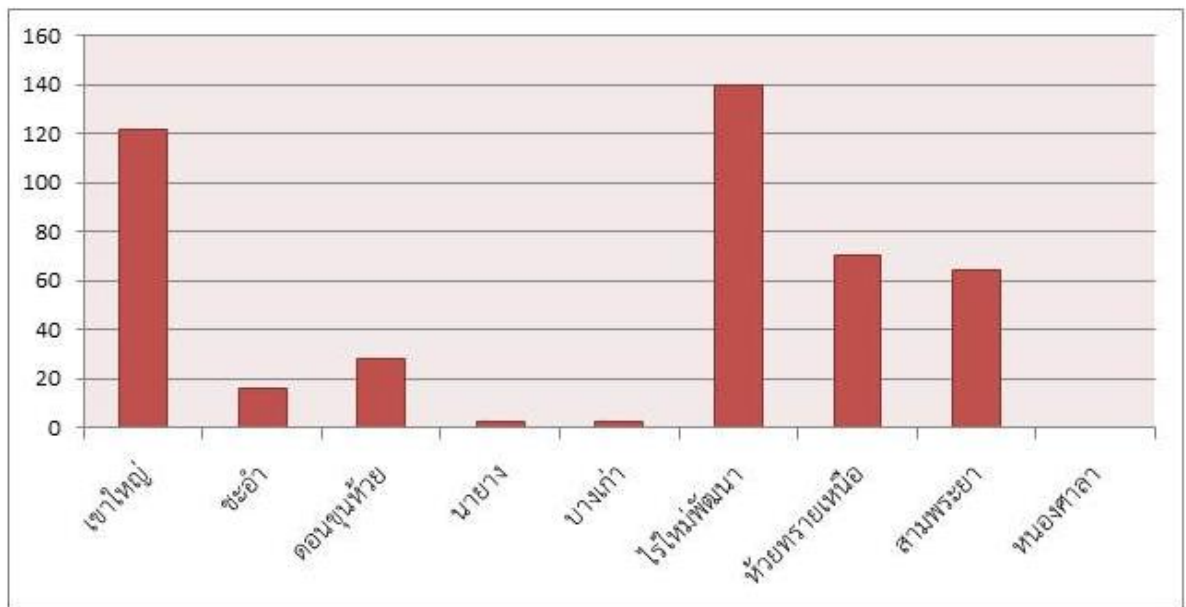
ภาพที่ ๒๖ แสดงพื้นที่กลุ่มชุดดินอำเภอลำทะเมนชัย จังหวัดเพชรบุรี
(ที่มา: กรมพัฒนาที่ดิน ,พ.ศ. ๒๕๖๒)

๒) ทรัพยากรน้ำ

อำเภอชะอำ เป็นพื้นที่อาศัยน้ำฝนในการทำการเกษตรเป็นหลัก ประมาณ ๓๐ % ของพื้นที่ทั้งหมดนอกจากนี้ยังแหล่งน้ำอื่นๆ ที่ใช้ในการเกษตรดังนี้

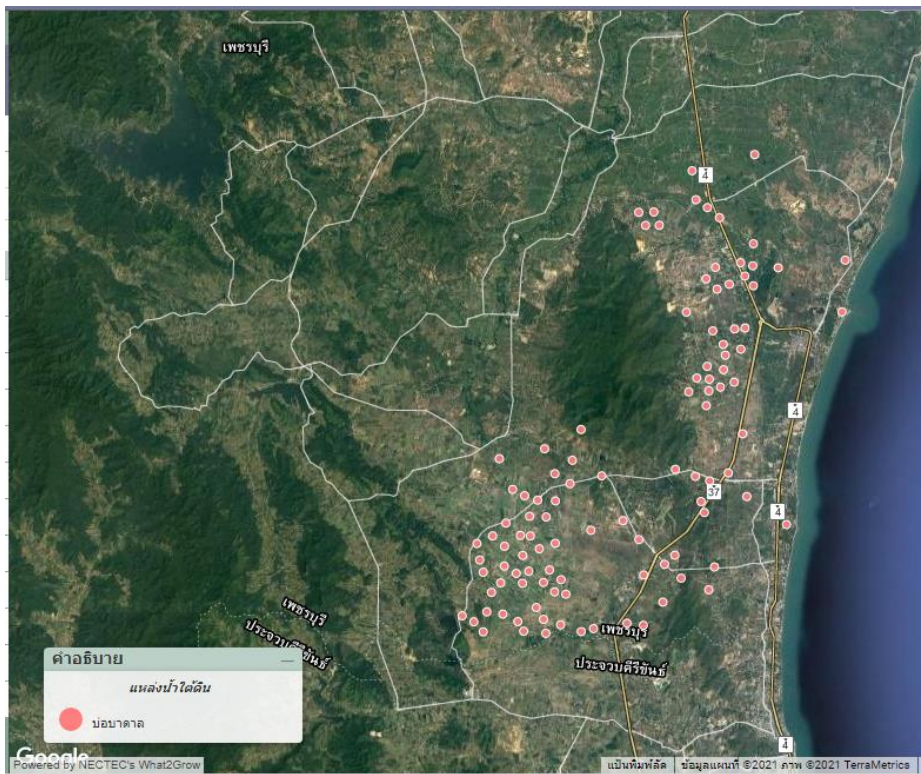
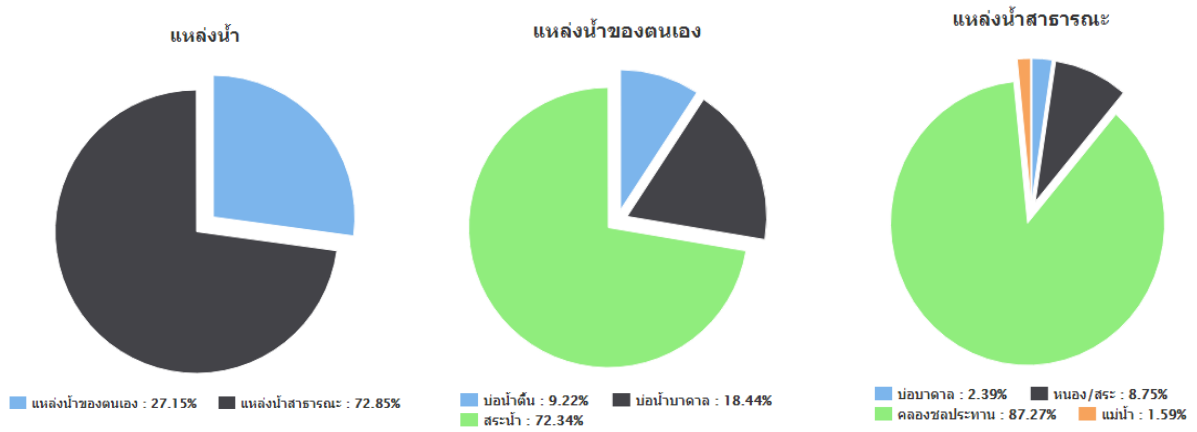
- แหล่งน้ำใต้ดิน บ่อบาดาลอำเภอชะอำ จังหวัดเพชรบุรี รวมทั้งสิ้น ๔๔๔ บ่อ แยกรายตำบล ได้ดังนี้

ตำบลเขาใหญ่	จำนวน	๑๒๒	บ่อ
ตำบลชะอำ	จำนวน	๑๖	บ่อ
ตำบลดอนขุนห้วย	จำนวน	๒๘	บ่อ
ตำบลนายาง	จำนวน	๒	บ่อ
ตำบลบางเก่า	จำนวน	๒	บ่อ
ตำบลไร่ใหม่พัฒนา	จำนวน	๑๔๐	บ่อ
ตำบลห้วยทรายเหนือ	จำนวน	๗๐	บ่อ
ตำบลสามพระยา	จำนวน	๖๔	บ่อ
ตำบลหนองศาลา	จำนวน	-	บ่อ



ภาพที่ ๒๗ แสดงแหล่งน้ำใต้ดินอำเภอชะอำ จังหวัดเพชรบุรี

(ที่มา : agri-map-online.moac.go.th, พ.ศ.๒๕๖๔)



ภาพที่ ๒๘ แสดงแหล่งน้ำอำเภอชะอำ จังหวัดเพชรบุรี (ที่มา : agri-map-online.moac.go.th, พ.ศ.๒๕๖๔)

- แหล่งน้ำผิวดิน ได้แก่ น้ำในแม่น้ำลำคลอง ทะเลสาบ และในพื้นที่ชุ่มน้ำที่เป็นน้ำจืด ปกติน้ำผิวดิน จะได้รับการเติมจากฝน อ่างเก็บน้ำ มีแหล่งน้ำผิวดินที่ใช้ทำการเกษตรดังนี้

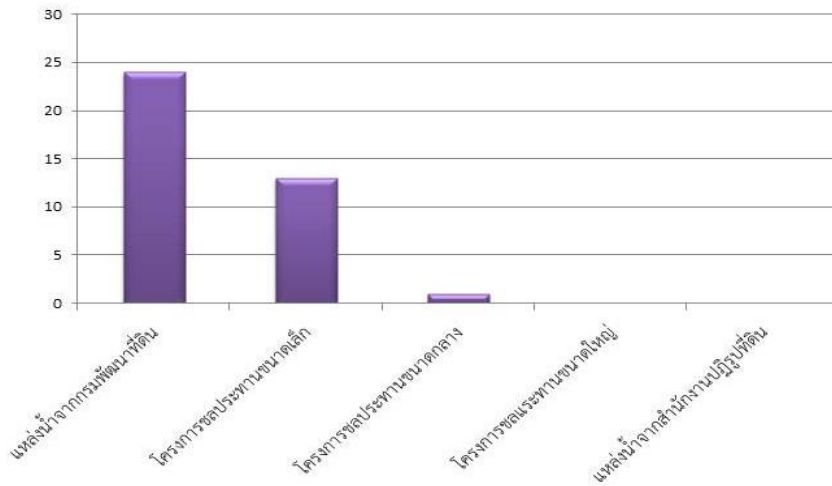
แหล่งน้ำจากกรมพัฒนาที่ดิน จำนวน ๒๔ แห่ง

โครงการชลประทานขนาดเล็ก จำนวน ๑๓ แห่ง

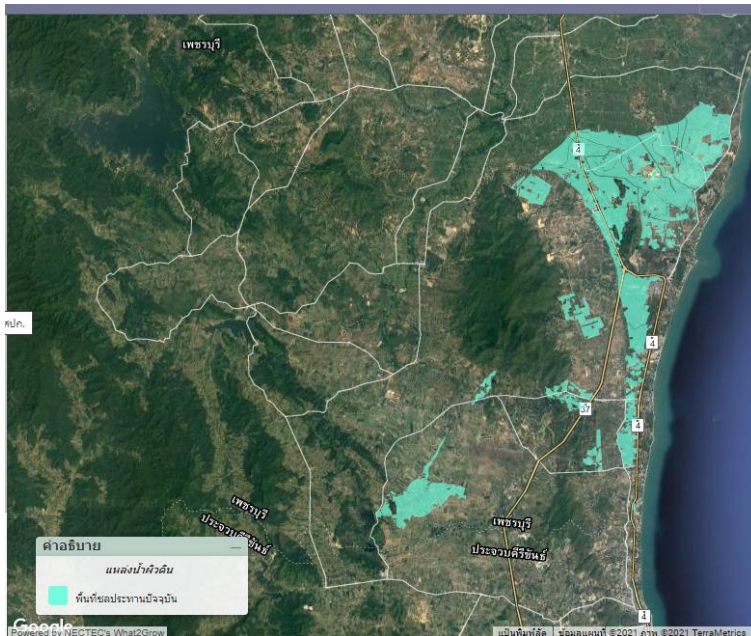
โครงการชลประทานขนาดกลาง ๑ แห่ง

โครงการชลประทานขนาดใหญ่ จำนวน - แห่ง

และแหล่งน้ำจากสำนักงานปศุสัตว์ที่ดิน จำนวน - แห่ง



ภาพที่ ๒๙ แสดงแหล่งน้ำผิวดินอำเภอชะอำ จังหวัดเพชรบุรี (ที่มา : agri-map-online.moac.go.th, พ.ศ.๒๕๖๔)



ภาพที่ ๓๐ แสดงแหล่งน้ำผิวดินอำเภอชะอำ จังหวัดเพชรบุรี (ที่มา : agri-map-online.moac.go.th, พ.ศ.๒๕๖๔)

๑.๓ สีนค้ำเอกลักษณ์ประจำถิ่น/สินค้ำ GI

- ไม่มี-

๑.๔ สีนค้ำเกษตรที่สำคัญ

๑.๔.๑ ชนิดสินค้ำ

ชนิดสินค้ำ ข้าว

๑) พื้นที่เหมาะสม/ไม่เหมาะสม

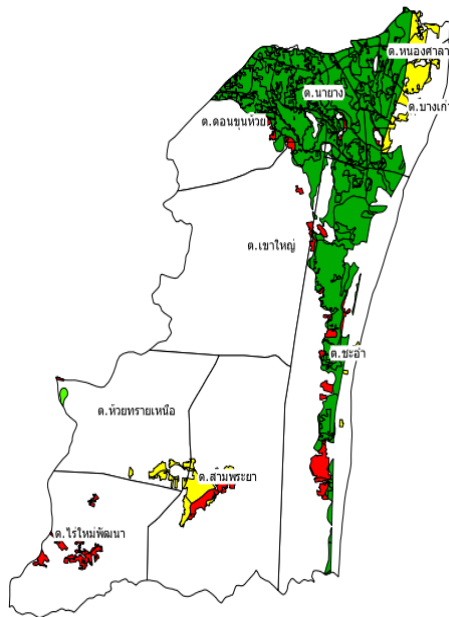
(๑) เขตความเหมาะสม

อำเภอชะอำ มีพื้นที่ที่เหมาะสมสำหรับปลูกข้าว ทั้งหมด จำนวน ๗๓,๑๖๕.๑๙ ไร่ แบ่งเป็นพื้นที่ที่มีความเหมาะสมมาก (S๑) จำนวน ๓๑,๗๗๘ ไร่ คิดเป็นร้อยละ ๔๓.๔๓% พื้นที่เหมาะสมปานกลาง (S๒) จำนวน ๒๔,๑๒๕ ไร่ คิดเป็นร้อยละ ๓๒.๙๗ % พื้นที่เหมาะสมน้อย (S๓) จำนวน ๑๗,๑๐๘ ไร่ คิดเป็นร้อยละ ๒๓.๓๘% และพื้นที่ไม่เหมาะสม (N) จำนวน ๑๕๒.๕๘ ไร่ คิดเป็นร้อยละ ๐.๒๘ %

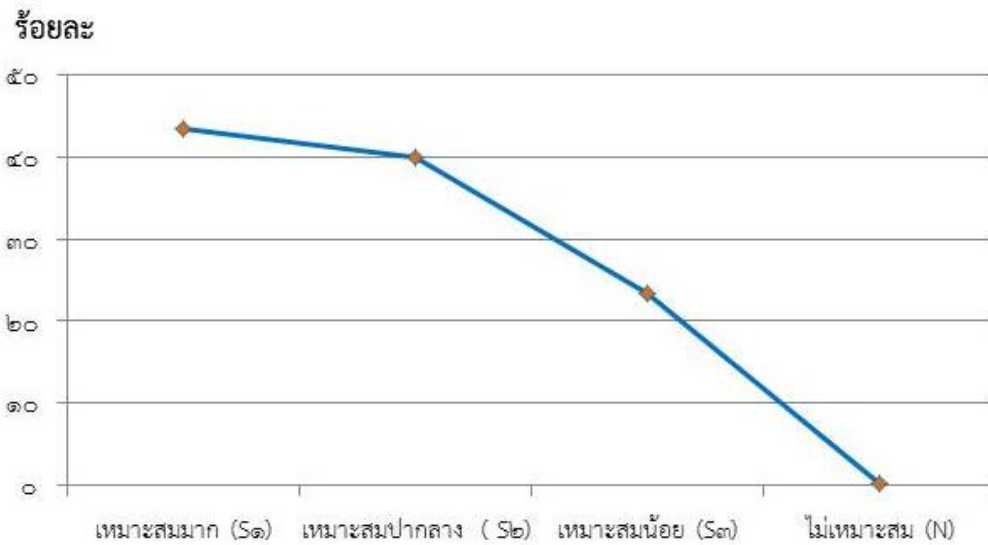
ตารางที่ ๓๕ แสดงเขตความเหมาะสม (พื้นที่ศักยภาพ) สำหรับปลูกข้าว อำเภอชะอำ จังหวัดเพชรบุรี

ตำบล	พื้นที่ระดับความเหมาะสมสำหรับปลูก ๓๑,๗๗๘ ไร่				
	เหมาะสมมาก (S๑)	เหมาะสมปานกลาง (S๒)	เหมาะสมน้อย (S๓)	ไม่เหมาะสม (N)	รวมพื้นที่ทั้งหมด
รวมอำเภอชะอำ	๓๑,๗๗๘ ไร่	๒๔,๑๒๕ ไร่	๑๗,๑๐๘ ไร่	๑๕๒.๕๘ ไร่	๗๓,๑๖๕.๑๙ ไร่

ที่มา:สำนักงานเกษตรอำเภอชะอำ, พ.ศ.๒๕๖๓



ภาพที่ ๓๑ แสดงเขตความเหมาะสม (พื้นที่ศักยภาพ) สำหรับปลูกข้าว อำเภอชะอำ จังหวัดเพชรบุรี (ที่มา : กรมพัฒนาที่ดิน, พ.ศ.๒๕๖๒)



ภาพที่ ๓๒ แสดงร้อยละระดับชั้นความเหมาะสมสำหรับการปลูกข้าว อำเภอชะอำ จังหวัดเพชรบุรี (ที่มา: สำนักงานเกษตรอำเภอชะอำ ,พ.ศ.๒๕๖๔)

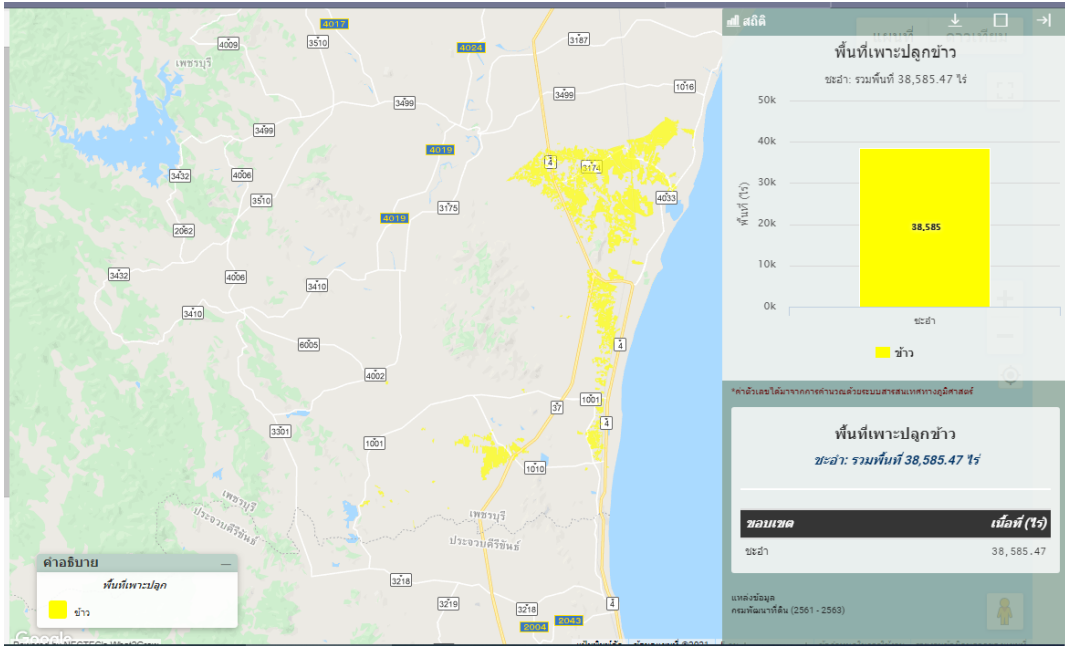
๒) พื้นที่ปลูกข้าว

อำเภอชะอำ จังหวัดเพชรบุรี มีพื้นที่ปลูกข้าว จำนวน ๒๐,๕๐๓.๒๖ ไร่ โดยปลูกมากที่สุดคือ ตำบลนายางจำนวน ๖,๕๐๘.๖๔ ไร่ รองลงมาคือตำบล หนองศาลา จำนวน ๕,๔๒๖.๖๕ ไร่ ตำบลชะอำ จำนวน ๓,๕๕๙.๕๐ ไร่ ตำบลดอนขุนห้วย จำนวน ๒,๗๐๗.๒๘ ไร่ ตำบลสามพระยา จำนวน ๘๖๘.๙๕ ไร่ ตำบลบางเก่า จำนวน ๖๗๙.๕๐ ไร่ ตำบลเขาใหญ่ ๓๙๗.๓๖ ไร่ ตำบลห้วยทรายเหนือ จำนวน ๒๖๗.๖๕ ไร่ และตำบลไร่ใหม่พัฒนา จำนวน ๘๗.๗๕ ไร่ ตามลำดับ

ตารางที่ ๓๖ แสดงพื้นที่ปลูกข้าว อำเภอชะอำ จังหวัดเพชรบุรี

ที่	ตำบล	พื้นที่ปลูก ๒๐,๕๐๓.๒๖ ไร่
๑	นายาง	๖,๕๐๘.๖๔
๒	หนองศาลา	๕,๔๒๖.๖๕
๓	ชะอำ	๓,๕๕๙.๕๐
๔	ดอนขุนห้วย	๒,๗๐๗.๒๘
๕	สามพระยา	๘๖๘.๙๕
๖	บางเก่า	๖๗๙.๕๐
๗	เขาใหญ่	๓๙๗.๓๖
๘	ห้วยทรายเหนือ	๒๖๗.๖๕
๙	ไร่ใหม่พัฒนา	๘๗.๗๕
รวม		๒๐,๕๐๓.๒๖ ไร่

ที่มา : สำนักงานเกษตรอำเภอชะอำ , พ.ศ.๒๕๖๓



ภาพที่ ๓๓ แสดงพื้นที่ปลูกข้าว (พื้นที่ปลูกจริง) อำเภอชะอำ
(ที่มา : agri-map-online.moac.go.th, พ.ศ.๒๕๖๔)

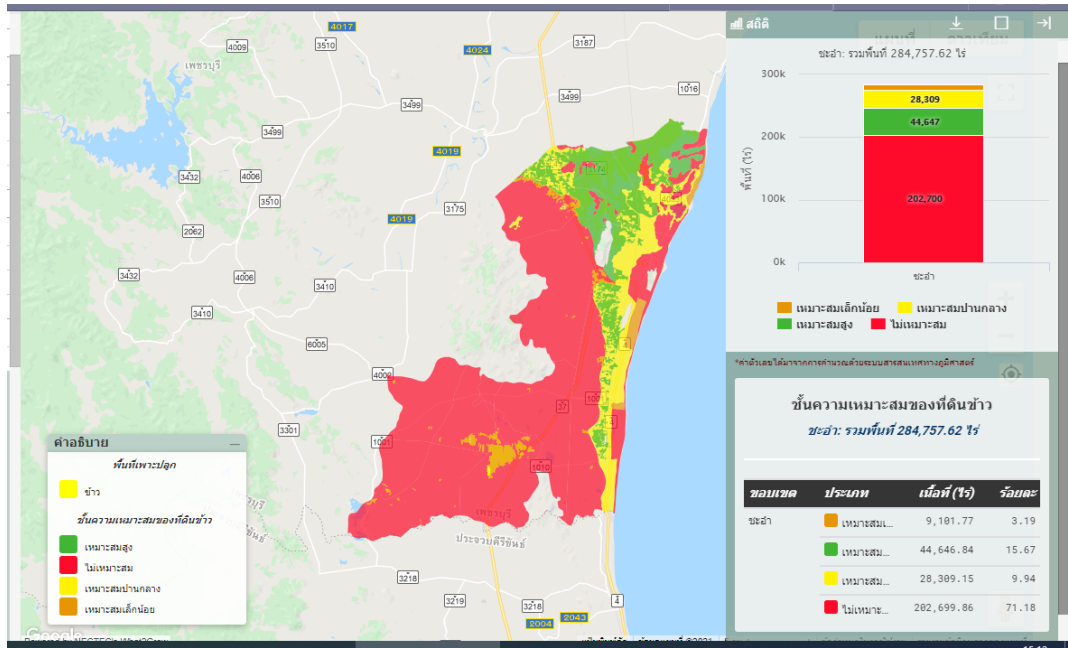
(๓) พื้นที่ปลูกข้าวตามลำดับชั้นเหมาะสม

อำเภอชะอำ มีพื้นที่ที่เหมาะสมสำหรับปลูกข้าว ตามลำดับชั้นเหมาะสมทั้งหมด จำนวน ๗๓,๑๖๕.๑๙ ไร่ แบ่งเป็นพื้นที่ที่มีความเหมาะสมมาก (S๑) จำนวน ๑๕,๔๙๔.๗๙ ไร่ คิดเป็นร้อยละ ๑๘.๔๖ % พื้นที่เหมาะสมน้อย (S๓) จำนวน ๘๖๘.๙๕ ไร่ คิดเป็นร้อยละ ๑.๒๔ % และพื้นที่ไม่เหมาะสม (N) จำนวน ๓๕๕.๔๑ ไร่ คิดเป็นร้อยละ ๐.๗๓ %

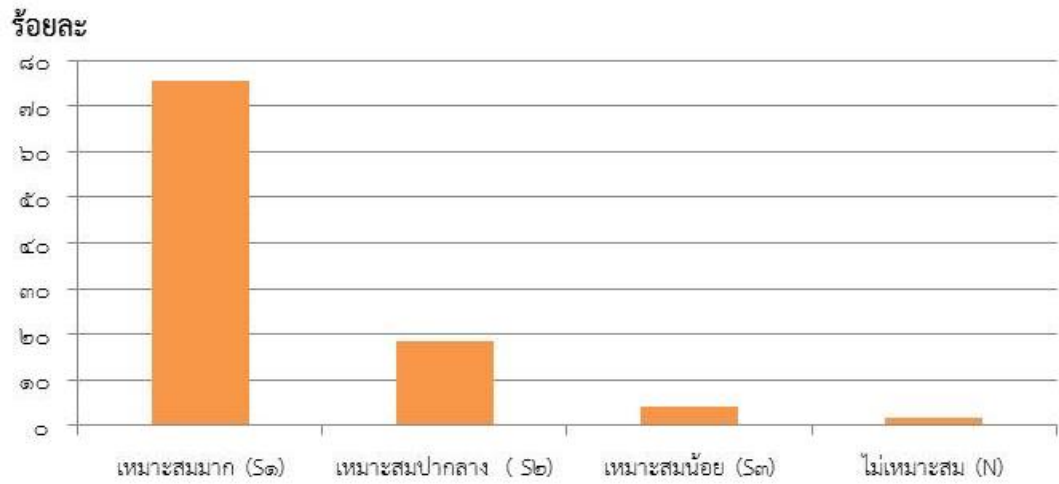
ตารางที่ ๓๗ แสดงพื้นที่ปลูกข้าว ตามลำดับชั้นความเหมาะสม อำเภอชะอำ จังหวัดเพชรบุรี

ตำบล	พื้นที่ระดับความเหมาะสมสำหรับปลูก ๗๓,๑๖๕.๑๙ ไร่				
	เหมาะสมมาก (S๑)	เหมาะสมปานกลาง (S๒)	เหมาะสมน้อย (S๓)	ไม่เหมาะสม (N)	รวมพื้นที่ทั้งหมด
รวมอำเภอชะอำ	๑๕,๔๙๔.๗๙	๓,๗๘๔.๑๔	๘๖๘.๙๕	๓๕๕.๔๑	๒๐,๕๐๓.๒๖

(ที่มา:สำนักงานเกษตรอำเภอชะอำ,พ.ศ.๒๕๖๓)



ภาพที่ ๓๔ แสดงพื้นที่ปลูกข้าว ตามลำดับชั้นความเหมาะสม อำเภอชะอำ จังหวัดเพชรบุรี (ที่มา: agri-map-online.moac.go.th, พ.ศ.๒๕๖๔)



ภาพที่ ๓๕ แสดงร้อยละพื้นที่ปลูกข้าว ตามระดับชั้นความเหมาะสม อำเภอชะอำ จังหวัดเพชรบุรี (ที่มา: สำนักงานเกษตรอำเภอชะอำ , พ.ศ.๒๕๖๔)

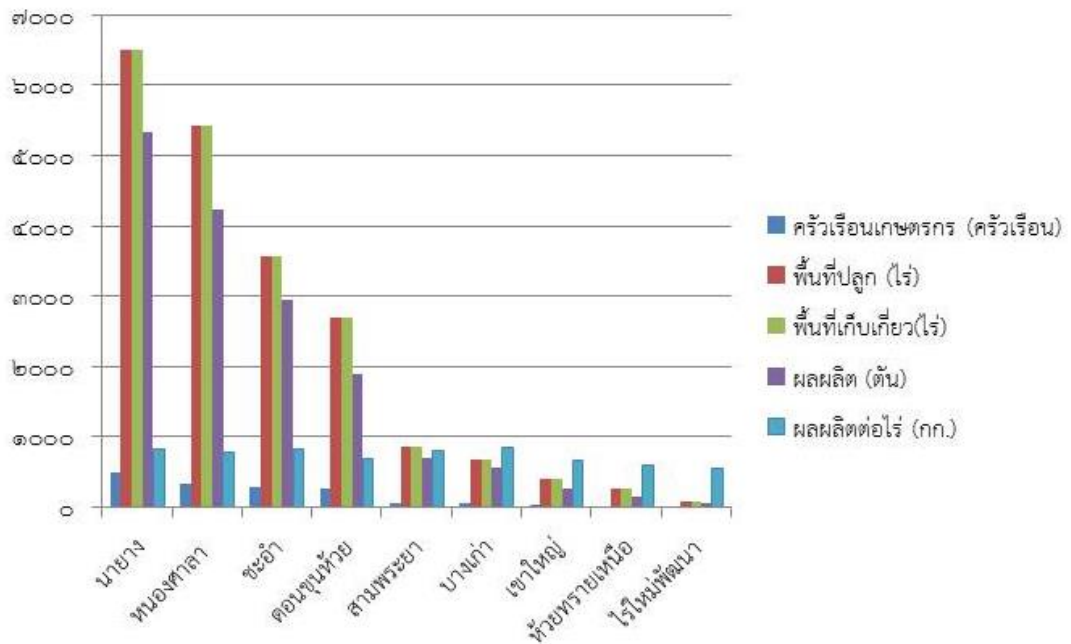
๒) ปริมาณการผลิต

อำเภอชะอำ จังหวัดเพชรบุรี มีพื้นที่ปลูกข้าว จำนวน ๒๐,๕๐๓.๒๖ ไร่ ๑,๔๗๒ ครัวเรือน โดยมีพื้นที่ปลูกมาก ตำบลนายางจำนวน ๖,๕๐๘.๖๔ ไร่ จำนวน ๔๘๘ ครัวเรือน รองลงมาคือตำบล หนองศาลา จำนวน ๕,๔๒๖.๖๕ ไร่ จำนวน ๓๒๘ ครัวเรือน ตำบลชะอำ จำนวน ๓,๕๕๙.๕๐ ไร่ จำนวน ๒๘๐ ครัวเรือน ตำบลดอนขุนห้วย จำนวน ๒,๗๐๗.๒๘ ไร่ จำนวน ๒๖๗ ครัวเรือน ตำบลสามพระยา จำนวน ๘๖๘.๙๕ ไร่ ๕๘ ครัวเรือน ตำบลบางเก่า จำนวน ๖๗๙.๕๐ ไร่ ๕๐ ครัวเรือน ตำบลเขาใหญ่ ๓๙๗.๓๖ ไร่ จำนวน ๒๗ ครัวเรือน ตำบลห้วยทรายเหนือ จำนวน ๒๖๗.๖๕ ไร่ จำนวน ๒๒ ครัวเรือน และตำบลไร่ใหม่พัฒนา จำนวน ๘๗.๗๕ ไร่ จำนวน ๘ ครัวเรือน ตามลำดับ

ตารางที่ ๓๘ แสดงปริมาณการปลูกข้าว อำเภอชะอำ จังหวัดเพชรบุรี

ตำบล	ครัวเรือน เกษตรกร	พื้นที่ปลูก (ไร่)	พื้นที่เก็บเกี่ยว(ไร่)	ผลผลิต (ตัน)	ผลผลิตต่อไร่ (กก.)
นายาง	๔๘๘	๖,๕๐๘.๖๔	๖,๕๐๘.๖๔	๕๓๓๗.๐๘	๘๒๐
หนองศาลา	๓๒๘	๕,๔๒๖.๖๕	๕,๔๒๖.๖๕	๔๒๓๒.๗๙	๗๘๐
ชะอำ	๒๘๐	๓,๕๕๙.๕๐	๓,๕๕๙.๕๐	๒๙๕๕.๓๘	๘๓๐
ดอนขุนห้วย	๒๖๗	๒,๗๐๗.๒๘	๒,๗๐๗.๒๘	๑๘๙๕.๐๙	๗๐๐
สามพระยา	๕๘	๘๖๘.๙๕	๘๖๘.๙๕	๖๙๕.๑๖	๘๐๐
บางเก่า	๕๐	๖๗๙.๕๐	๖๗๙.๕๐	๕๗๐.๗๘	๘๔๐
เขาใหญ่	๒๗	๓๙๗.๓๖	๓๙๗.๓๖	๒๖๑.๘๖	๖๕๙
ห้วยทรายเหนือ	๒๒	๒๖๗.๖๖	๒๖๗.๖๖	๑๖๐.๕๙	๖๐๐
ไร่ใหม่พัฒนา	๘	๘๗.๗๕	๘๗.๗๕	๔๙.๑๔	๕๖๐
รวม	๑,๔๗๒	๒๐,๕๐๓.๒๖ ไร่	๒๐,๕๐๓.๒๖ ไร่	๑๖,๑๕๗.๓๔	๗๕๐ กก.

ที่มา : สำนักงานเกษตรอำเภอชะอำ ,พ.ศ. ๒๕๖๔



ภาพที่ ๓๖ แสดงปริมาณการปลูกข้าว อำเภอชะอำ จังหวัดเพชรบุรี
(ที่มา : สำนักงานเกษตรอำเภอชะอำ ,พ.ศ. ๒๕๖๔)

๓) สถานการณ์ใช้เทคโนโลยีการผลิต

- (๑) การใช้พันธุ์ดี : ในอำเภอชะอำส่วนมากจะใช้พันธุ์ข้าว พันธุ์ชัยนาท พันธุ์พิษณุโลก ปทุมธานี ๑
- (๒) การเตรียมดิน : ในอำเภอชะอำจะมีการปลูกต้นปอเทือง ไถกลบตอซัง เพื่อเพิ่มธาตุอาหารให้กับดิน
- (๓) การปลูก : ในอำเภอชะอำเป็นนาหว่าน และนาดำ ซึ่งมีการใช้เครื่องจักรกลคือใช้รถไถในการไถนา ไถพรวน ใช้เทคโนโลยี เข้ามาเช่นเครื่องหว่านเมล็ดข้าว ในส่วนรถปลูกข้าวจะไม่มีเพราะนาส่วนใหญ่จะเป็นนาหว่านทั้งหมด
- (๔) ระบบการให้น้ำ : ในเขตพื้นที่อำเภอชะอำจะใช้ในตามระบบชลประทาน นอกเขตจะใช้น้ำตามฤดูกาล และบ่อน้ำ สระน้ำ ที่มีในธรรมชาติ หรือเกษตรกรขุดไว้ใช้สำหรับการเกษตร
- (๕) การดูแลรักษา : ดูแลระบบการให้น้ำ ตรวจสอบสม่ำเสมอเพื่อ ทั้งการบำรุงและป้องกันโรคแมลง
- (๖) การใส่ปุ๋ย : อำเภอชะอำมีการใส่ปุ๋ยอินทรีย์ผสมกับปุ๋ยเคมี เพื่อช่วยในการลดต้นทุนการผลิต
- (๗) การเก็บเกี่ยว : มีการเก็บเกี่ยวข้าวเมื่อข้าวมีอายุครบกำหนด ประมาณ ๑๑๐ - ๑๒๐ วัน
- (๘) การปฏิบัติหลังการเก็บเกี่ยว : การควบคุมปริมาณความชื้นของข้าวตามที่กำหนด
- (๙) การป้องกันกำจัดโรคและแมลงศัตรู : มีการใช้สารเคมี และสารชีวภัณฑ์ในการควบคุมโรคและแมลงศัตรูพืช

๔) ปฏิทินการเพาะปลูก

เกษตรกรในอำเภอชะอำ มีการปลูกข้าว ดังนี้

ชื่อสินค้า	ม.ค.	ก.พ.	มี.ค.	เม.ย.	พ.ค.	มิ.ย.	ก.ค.	ส.ค.	ก.ย.	ต.ค.	พ.ย.	ธ.ค.
ข้าว		←	△	→		▽		←	△			▽

สัญลักษณ์

←.....→ ช่วงฤดูปลูก

ปลูกสูงสุด △

←.....→ ช่วงฤดูเก็บเกี่ยว

เก็บเกี่ยวสูงสุด ▽

ภาพที่ ๓๗ แสดงปฏิทินการเพาะปลูกข้าวในอำเภอชะอำ จังหวัดเพชรบุรี
(ที่มา : สำนักงานเกษตรอำเภอชะอำ, พ.ศ. ๒๕๖๔)

๕) ต้นทุนการผลิต

อำเภอชะอำ มีต้นทุนการผลิตข้าว โดยพื้นที่ในเขตชลประทานมีต้นทุน เป็นเงิน ๔,๕๑๕ บาท และพื้นที่นอกเขตชลประทานมีต้นทุน เป็นเงิน ๔,๖๖๕ บาท

ตารางที่ ๓๙ แสดงต้นทุนการผลิตข้าว ปี ๒๕๖๔ อำเภอชะอำ จังหวัดเพชรบุรี

ลำดับที่	รายการ	ต้นทุนการผลิต (บาท)	
		ในเขตชลประทาน	นอกเขตชลประทาน
๑	ค่าไถตะ + ไถแปร + คลาด	๗๕๐	๗๕๐
๒	พันธุ์ข้าว	๕๐๐	๕๐๐
๓	แรงงานหว่าน	๕๐	๕๐
๔	สารเคมีกำจัดวัชพืช	๒๑๐	๒๑๐
๕	แรงงานซ่อมข้าว	๓๐๐	๓๐๐
๖	สารเคมีกำจัดศัตรูพืช	๑๐๐	๑๐๐
๗	ปุ๋ยเคมี ๑๖-๒๐-๐	๕๗๐	๕๗๐
๘	ค่าดูแลรักษา	๑๕๐	๒๐๐
๙	ค่าน้ำมันสูบน้ำ	๔๐๐	๕๐๐
๑๐	ปุ๋ยเคมี ๔๖-๐-๐	๓๓๕	๓๓๕
๑๑	แรงงานหว่านปุ๋ย	๕๐	๕๐
๑๒	ค่าเก็บเกี่ยว	๕๕๐	๕๕๐
๑๓	ค่าบรรทุก	๒๕๐	๒๕๐
๑๔	อื่นๆ	๓๐๐	๕๐๐
	รวมต้นทุนการผลิต/ไร่	๔,๕๑๕	๔,๖๖๕
	ผลผลิตเฉลี่ยต่อไร่ ๗๕๐ กก./ไร่ ๘ บาท เป็นเงิน	๖,๐๐๐ บาท	
	กำไรสุทธิต่อไร่ ๖,๐๐๐ - ๔,๕๑๕ = ๑,๔๘๕ บาท / ไร่ (ในเขตชลประทาน)		
	กำไรสุทธิต่อไร่ ๖,๐๐๐ - ๔,๖๖๕ = ๑,๓๓๕ บาท / ไร่ (นอกเขตชลประทาน)		

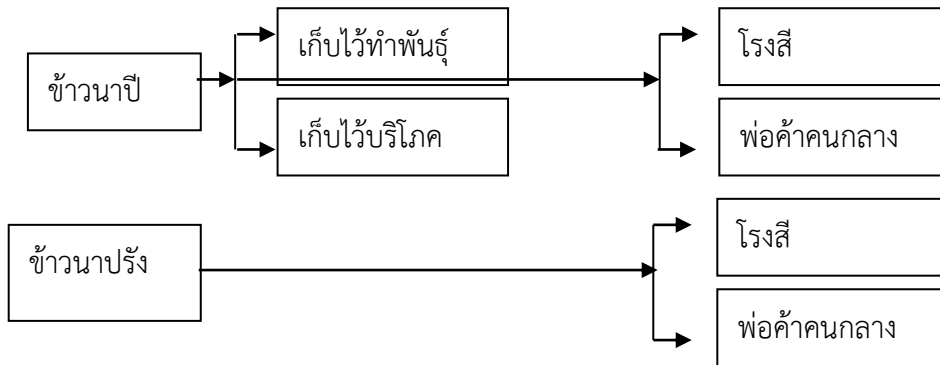
ที่มา : สำนักงานเกษตรอำเภอชะอำ, พ.ศ. ๒๕๖๔

๖) สถานการณ์การตลาด/วิธีการตลาด

ในพื้นที่อำเภอชะอำ มีการจำหน่ายผลผลิตข้าวในพื้นที่ภายในอำเภอชะอำ โดยมีแหล่งรับซื้อข้าว ดังนี้

๑. โรงสีข้าวนายง ปรีชา เจริญฉ่ำ
๒. โรงสีข้าวสายหนึ่ง สมบัติเจริญ

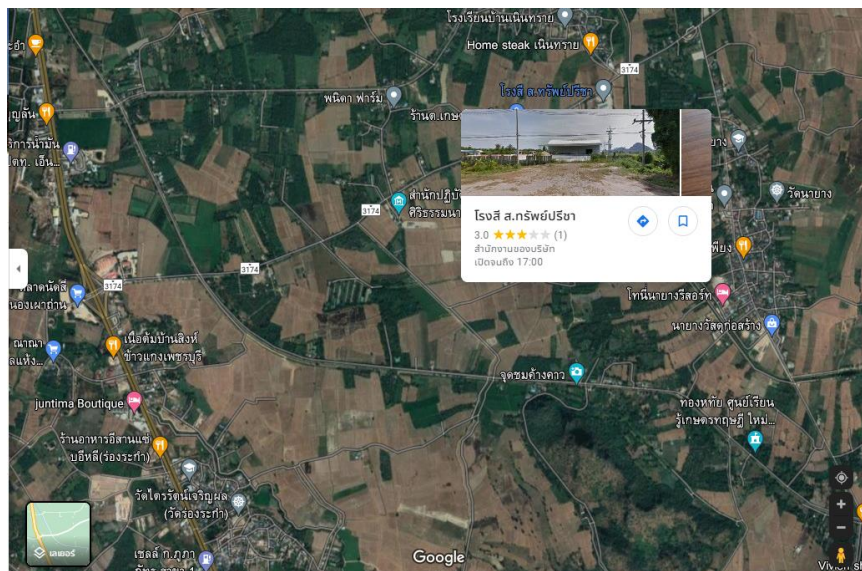
(๑) วิธีการตลาด



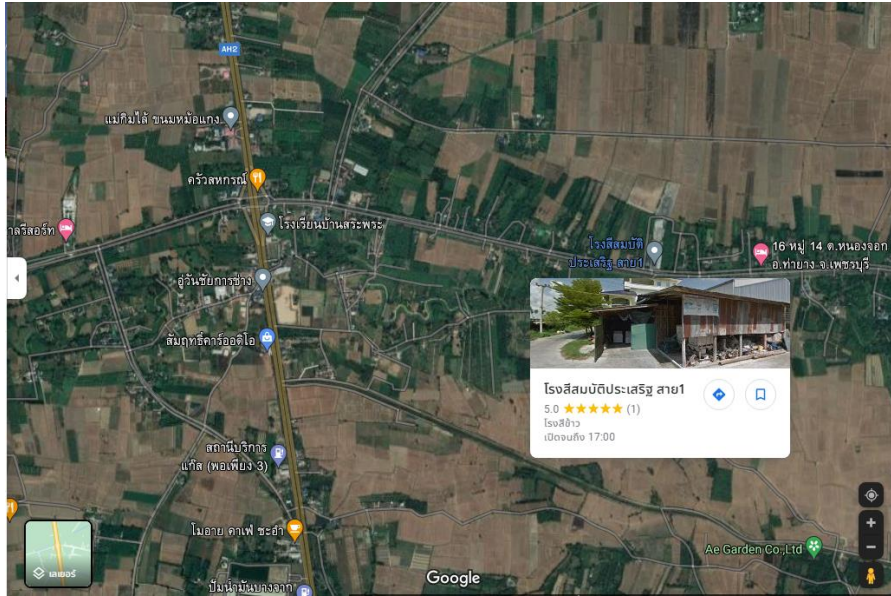
ภาพที่ ๓๘ แสดงวิธีการตลาดข้าว อำเภอชะอำ จังหวัดเพชรบุรี
(ที่มา : สำนักงานเกษตรอำเภอชะอำ ,พ.ศ. ๒๕๖๔)

(๒) แหล่งรับซื้อผลผลิต/โรงงานแปรรูป

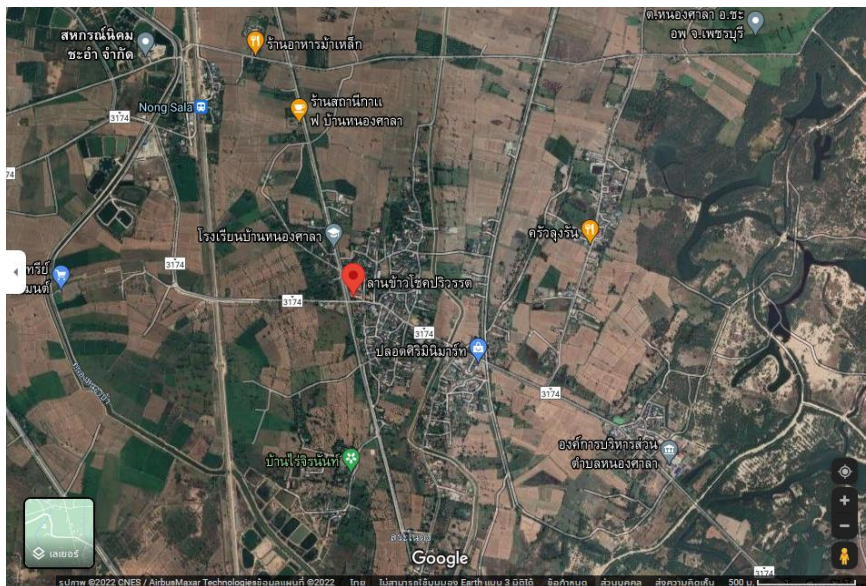
อำเภอชะอำ มีแหล่งรับซื้อผลผลิตข้าว รวม ๓ แห่ง



ภาพที่ ๓๙ แสดงที่ตั้งโรงสีข้าวนายง ของนายปรีชา เจริญฉ่ำ
(ที่มา : agri-map-online.moac.go.th, พ.ศ.๒๕๖๔)



ภาพที่ ๔๐ แสดงที่ตั้งโรงสีข้าวสายหนึ่ง สมบัติเจริญ
(ที่มา : agri-map-online.moac.go.th, พ.ศ.๒๕๖๔)



ภาพที่ ๔๑ แสดงที่ตั้งลานข้าวโคกปริวรรต
(ที่มา : https://www.google.co.th/maps/place, พ.ศ.๒๕๖๔)

๗) เกษตรกรต้นแบบในพื้นที่

อำเภอชะอำ มีเกษตรกรที่เป็นต้นแบบในพื้นที่ โดยมีเกษตรกรที่เป็น ต้นแบบด้านข้าว จำนวน ๘๓ ราย และมี Smart Farmer ซึ่งมีเกษตรกรที่เป็น Smart Farmer แปลงใหญ่ จำนวน ๔ ราย
องค์ความรู้ทักษะความชำนาญ

เกษตรกรมีความรู้ ความชำนาญ องค์ความรู้ในเทคโนโลยี ที่มีความโดดเด่น ดังนี้

๑. การคัดเลือกเมล็ดพันธุ์ข้าวพันธุ์ดี

๒. การวางแผนการผลิต

๓. ลดต้นทุนโดยใช้ปุ๋ยหมัก การหมักสุมไพร การผลิตสารชีวภัณฑ์

องค์ความรู้เทคโนโลยีที่มีความโดดเด่น : ลดต้นทุน เพิ่มผลผลิต

ด้านกระบวนการผลิต : มีการวางแผนการปฏิบัติงานเป็นรายวัน รายเดือน รายปี โดยการลดต้นทุนการผลิต มีกระบวนการผลิตที่คำนึงถึงสิ่งแวดล้อม ทำให้ สิ่งแวดล้อมดีขึ้น ไม่เผาตอซังข้าว

ด้านการจัดการผลผลิต : มีการใช้ความรู้จากการที่ศึกษาจากแหล่งต่างๆ หรือผู้รู้ ในการแก้ไขปัญหา และพัฒนาการทำการผลิตให้เกิดประสิทธิภาพ และความรู้ที่นำไปใช้ คนในครัวเรือนต้องรับรู้และยอมรับในการนำไปใช้ด้วย สามารถนำความรู้ถ่ายทอดกับคนในชุมชน

- มีเกษตรกรที่เป็น Smart Farmer ต้นแบบด้านสับประรด จำนวน ๒ ราย และมี Smart Farmer ซึ่งมีเกษตรกรที่เป็น Smart Farmer แปลงใหญ่ จำนวน ๑ ราย

ตารางที่ ๔๐ แสดง Smart Farmer ต้นแบบในด้านการผลิตข้าว อำเภอชะอำ จังหวัดเพชรบุรี

ที่	ชื่อ-สกุล	หมู่	ตำบล	อำเภอ	ปีที่เริ่ม	สาขา
๑	นางสาวโต กล้าทอง	๒	สามพระยา	ชะอำ	๒๕๖๔	ข้าว
๒	นางใหม่ เสือทอง	๒	สามพระยา	ชะอำ	๒๕๖๔	ข้าว
๓	นายไพรัตน์ ผาดศรี	๖	ห้วยทรายเหนือ	ชะอำ	๒๕๖๔	ข้าว
๔	นายชะลอ มะเสียบ	๓	สามพระยา	ชะอำ	๒๕๖๔	ข้าว
๕	นางสาวกษมน มีแก้ว	๒	สามพระยา	ชะอำ	๒๕๖๔	ข้าว
๖	นายไพ มีแก้ว	๒	สามพระยา	ชะอำ	๒๕๖๔	ข้าว
๗	นายประยงค์ มีแก้ว	๒	สามพระยา	ชะอำ	๒๕๖๔	ข้าว
๘	นายชาญณรงค์ เหมือนอ่วม	๒	สามพระยา	ชะอำ	๒๕๖๔	ข้าว
๙	นายสุวรรณ เสือทอง	๒	สามพระยา	ชะอำ	๒๕๖๔	ข้าว
๑๐	นางสาวเจริญใจ เนียน	๔	หนองศาลา	ชะอำ	๒๕๖๔	ข้าว
๑๑	นางบุญสม เสือทอง	๒	สามพระยา	ชะอำ	๒๕๖๔	ข้าว
๑๒	นางชนิษฐา จันทร์แจ่ม	๒	สามพระยา	ชะอำ	๒๕๖๔	ข้าว
๑๓	นางพรพรรณ ฤทธิ์บัว	๒	สามพระยา	ชะอำ	๒๕๖๔	ข้าว
๑๔	นางจำเนียร หงษา	๒	สามพระยา	ชะอำ	๒๕๖๔	ข้าว
๑๕	นางบุญเลิศ พัดทอง	๒	สามพระยา	ชะอำ	๒๕๖๔	ข้าว
๑๖	นายลอง แสงทอง	๒	สามพระยา	ชะอำ	๒๕๖๔	ข้าว
๑๗	นางสาววาสนา เงินทอง	๒	สามพระยา	ชะอำ	๒๕๖๔	ข้าว
๑๘	นางใหม่ เสือทอง	๒	สามพระยา	ชะอำ	๒๕๖๔	ข้าว
๑๙	นางสาววาสนา หัสดี	๒	สามพระยา	ชะอำ	๒๕๖๔	ข้าว
๒๐	นายอัมพร อินทร์สว่าง	๒	สามพระยา	ชะอำ	๒๕๖๔	ข้าว
๒๑	นายชม หงษา	๒	สามพระยา	ชะอำ	๒๕๖๔	ข้าว
๒๒	นายศุภชัย ทับแก้ว	๒	สามพระยา	ชะอำ	๒๕๖๓	ข้าว
๒๓	นายเหรียญ รอดพัน	๒	สามพระยา	ชะอำ	๒๕๖๓	ข้าว
๒๔	นางอุไร เงินทอง	๒	สามพระยา	ชะอำ	๒๕๖๓	ข้าว

๒๕	นางเมิน เงินทอง	๒	สามพระยา	ชะอำ	๒๕๖๓	ข้าว
๒๖	นางเพลิน กรุดนาค	๒	สามพระยา	ชะอำ	๒๕๖๓	ข้าว
๒๗	นางสาวศิริวรรณ เผือกทอง	๑	หนองศาลา	ชะอำ	๒๕๖๓	ข้าว
๒๘	นางสาวใบศรี ทองมา	๒	หนองศาลา	ชะอำ	๒๕๖๓	ข้าว
๒๙	นางวีณา แก้วอำไพ	๓	นายาง	ชะอำ	๒๕๖๓	ข้าว
๓๐	นายบำรุง วงวาทีน	๒	นายาง	ชะอำ	๒๕๖๓	ข้าว
๓๑	นายนัน ทับทิม	-	ชะอำ	ชะอำ	๒๕๖๓	ข้าว
๓๒	นายพร นิลเขียว	-	ชะอำ	ชะอำ	๒๕๖๓	ข้าว
๓๓	นางวันเพ็ญ เผือกเงิน	๘	บางเก่า	ชะอำ	๒๕๖๓	ข้าว
๓๔	นางประไพ เนียมทอง	๘	บางเก่า	ชะอำ	๒๕๖๓	ข้าว
๓๕	นายเอกสิทธิ์ เจียมดี	๒	เขาใหญ่	ชะอำ	๒๕๖๓	ข้าว
๓๖	นางศุภกร พิมพพันธ์	๘	เขาใหญ่	ชะอำ	๒๕๖๓	ข้าว
๓๗	นายบรรจง จันทร์กระจ่าง	๔	ดอนขุนห้วย	ชะอำ	๒๕๖๓	ข้าว
๓๘	นายน้อย อบอุ่น	๖	ดอนขุนห้วย	ชะอำ	๒๕๖๓	ข้าว
๓๙	นายธงชัย ช่อเกตุ	๒	ห้วยทรายเหนือ	ชะอำ	๒๕๖๓	ข้าว
๔๐	นายบุญเสริม ทับอุ่น	๘	ไร่ใหม่พัฒนา	ชะอำ	๒๕๖๓	ข้าว
๔๑	นายสามารถ วารีเพชร	๕	นายาง	ชะอำ	๒๕๖๒	ข้าว
๔๒	นางสาวสมัชญา เฟื่องแก้ว	๘	หนองศาลา	ชะอำ	๒๕๖๒	ข้าว
๔๓	นางสาวสุชาดา อยู่เจริญ	๕	หนองศาลา	ชะอำ	๒๕๖๒	ข้าว
๔๔	นางฉนิชนันท์ จันทะสาร	๕	นายาง	ชะอำ	๒๕๖๒	ข้าว
๔๕	นางสาวจุฑามาศ จันทะสาร	๕	นายาง	ชะอำ	๒๕๖๒	ข้าว
๔๖	นางแสงมณี เกตุมณี	๓	ดอนขุนห้วย	ชะอำ	๒๕๖๒	ข้าว
๔๗	นางสายสร้อย ขาวดารา	๒	ดอนขุนห้วย	ชะอำ	๒๕๖๒	ข้าว
๔๘	นางดาวเรือง แต่งชุม	๒	ดอนขุนห้วย	ชะอำ	๒๕๖๒	ข้าว
๔๙	นายสุวิทย์ แก้วนวม	-	ชะอำ	ชะอำ	๒๕๖๒	ข้าว
๕๐	นางรุจจิรา โยลัย	๕	นายาง	ชะอำ	๒๕๖๒	ข้าว
๕๑	นางแก้วตา สังข์ทอง	๕	นายาง	ชะอำ	๒๕๖๒	ข้าว
๕๒	นางวิไลย สดใส	๔	ดอนขุนห้วย	ชะอำ	๒๕๖๒	ข้าว
๕๓	นางประเทือง เขียวแก้ว	๔	ดอนขุนห้วย	ชะอำ	๒๕๖๒	ข้าว
๕๔	นายทศพร ปานรอด	๘	บางเก่า	ชะอำ	๒๕๖๒	ข้าว
๕๕	นายศุภกิจ ออบแย้ม	๙	นายาง	ชะอำ	๒๕๖๑	ข้าว
๕๖	นางสาวเพียว จันทร์เจริญ	-	ชะอำ	ชะอำ	๒๕๖๑	ข้าว
๕๗	นางสาวจิตวิมล มาโนชญ์รัตน	๓	ดอนขุนห้วย	ชะอำ	๒๕๖๑	ข้าว
๕๘	นางสาวพนาวัน เเฮ็งเจริญ	-	ชะอำ	ชะอำ	๒๕๖๑	ข้าว
๕๙	นายยัน จันทวงษ์	๓	นายาง	ชะอำ	๒๕๖๑	ข้าว
๖๐	นายพูน พรายศรี	-	ชะอำ	ชะอำ	๒๕๖๑	ข้าว
๖๑	นางอรุณ เสือสะอาด	-	ชะอำ	ชะอำ	๒๕๖๑	ข้าว

๖๒	นายบัณฑิต ญาตินุกูล	๘	บางเก่า	ชะอำ	๒๕๖๑	ข้าว
๖๓	นางยุพิน รุ่งศรี	๓	หนองศาลา	ชะอำ	๒๕๖๑	ข้าว
๖๔	นางเนาวรัตน์ สิริชะ	๘	นางาย	ชะอำ	๒๕๖๑	ข้าว
๖๕	นางสาวสุพัตรา จันทร์แจ่ม	๓	นางาย	ชะอำ	๒๕๖๑	ข้าว
๖๖	นางสาวนงเล็ก แต่งชุ่ม	๓	นางาย	ชะอำ	๒๕๖๑	ข้าว
๖๗	นางตี๋ วัตสุวรรณ	๓	นางาย	ชะอำ	๒๕๖๑	ข้าว
๖๘	นางสิน คอยชื่น	๓	ดอนขุนห้วย	ชะอำ	๒๕๖๑	ข้าว
๖๙	นางประพิศ บุญเกิด	๓	ดอนขุนห้วย	ชะอำ	๒๕๖๑	ข้าว
๗๐	นางยุพิน น้อยวิจิตร	๓	ดอนขุนห้วย	ชะอำ	๒๕๖๑	ข้าว
๗๑	นางสำรวย กุญแจนาค	๓	ดอนขุนห้วย	ชะอำ	๒๕๖๑	ข้าว
๗๒	นางสงอม พุ่มพวง	๖	ดอนขุนห้วย	ชะอำ	๒๕๖๑	ข้าว
๗๓	นายชูชาติ อ่วมเมือง	๑	หนองศาลา	ชะอำ	๒๕๖๑	ข้าว
๗๔	นายไผ่ เพื่องแก้ว	๑	บางเก่า	ชะอำ	๒๕๖๑	ข้าว
๗๕	นางสาวถนอม เรืองน้อย	๓	ดอนขุนห้วย	ชะอำ	๒๕๖๑	ข้าว
๗๖	นางระเบียบ กิ่งทอง	๓	นางาย	ชะอำ	๒๕๖๑	ข้าว
๗๗	นางวไลพร บุญจันทร์	๙	นางาย	ชะอำ	๒๕๖๑	ข้าว
๗๘	นางเรียน อิมใจ	๓	นางาย	ชะอำ	๒๕๖๑	ข้าว
๗๙	นางสอง สว่างจิตต์	๓	ดอนขุนห้วย	ชะอำ	๒๕๖๑	ข้าว
๘๐	นาง ผ่องพรรณ กิ่งทอง	๒	นางาย	ชะอำ	๒๕๖๑	ข้าว
๘๑	นางหทัยรัตน์ ทิศแก้ว	๔	นางาย	ชะอำ	๒๕๖๑	ข้าว
๘๒	นางสมพร เชิดชู	๔	นางาย	ชะอำ	๒๕๖๑	ข้าว
๘๓	นางสาวบุญส่ง คล้ายสุโข	๑	นางาย	ชะอำ	๒๕๖๑	ข้าว
๘๔	นายประสิทธิ์ ป่าคล้า	๒	ห้วยทรายเหนือ	ชะอำ	๒๕๖๑	ข้าว
๘๕	นายวงศธร ชลภาพ	๗	หนองศาลา	ชะอำ	๒๕๖๑	ข้าว
๘๖	นางวันทนา ทองมา	๔	หนองศาลา	ชะอำ	๒๕๖๑	ข้าว
๘๗	นางสาวเดือนเพ็ญ นาเมือง	๑	หนองศาลา	ชะอำ	๒๕๖๑	ข้าว
๘๘	นางเพ็ญฟ้า นาเมือง	๑	หนองศาลา	ชะอำ	๒๕๖๑	ข้าว
๘๙	นางประไพ เนียมทอง	๘	บางเก่า	ชะอำ	๒๕๖๑	ข้าว
๙๐	นางสาวภาชดา สังข์เศรษฐี	๒	หนองศาลา	ชะอำ	๒๕๖๑	ข้าว
๙๑	นายสุฤษดิ์ ศรีภักดิ์	๕	หนองศาลา	ชะอำ	๒๕๖๑	ข้าว
๙๒	นายบุญยืน เกิดโต	๗	หนองศาลา	ชะอำ	๒๕๖๑	ข้าว
๙๓	นางกิ่งแก้ว ทองนาค	๓	หนองศาลา	ชะอำ	๒๕๖๑	ข้าว

ที่มา : สำนักงานเกษตรอำเภอลำชะอำ, พ.ศ. ๒๕๖๔

๑.๔.๒ ชนิดสินค้า สับประรด

- ๑) พื้นที่เหมาะสม/ไม่เหมาะสม
 - (๑) เขตความเหมาะสม

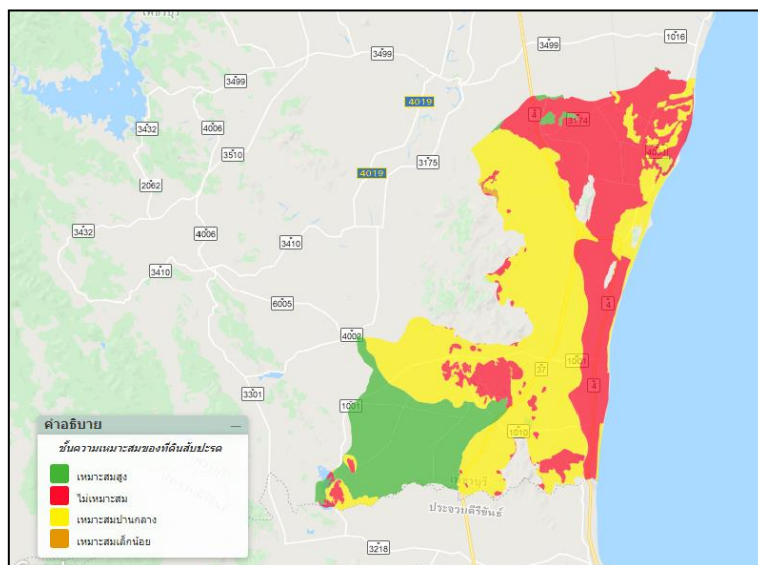
อำเภอชะอำ มีพื้นที่ที่เหมาะสมสำหรับปลูกสับปะรดทั้งหมด จำนวน ๒๘,๕๑๓.๒๑ ไร่ แบ่งพื้นที่ที่มีความเหมาะสมมาก (S๑) จำนวน ๕๐,๐๐๔.๘๙ ไร่ คิดร้อยละ ๑๗.๕๓ พื้นที่เหมาะสมปานกลาง (S๒) จำนวน ๑๔๐,๗๓๙.๒ ไร่ คิดร้อยละ ๔๙.๓๕ พื้นที่ความเหมาะสมน้อย (S๓) จำนวน ๖๐๑.๐๙ ไร่ คิดร้อยละ ๐.๒๑ และพื้นที่ไม่เหมาะสม (N) ๙๓,๗๙๐.๐๔ ไร่ คิดร้อยละ ๓๒.๘๙

ตารางที่ ๔๑ แสดงพื้นที่ระดับความเหมาะสมสำหรับปลูกสับปะรด อำเภอชะอำ จังหวัดเพชรบุรี

ตำบล	พื้นที่ระดับความเหมาะสมสำหรับปลูก ๒๘๕,๑๓๕.๒๑ ไร่				
	เหมาะสมมาก (S๑)	เหมาะสมปานกลาง (S๒)	เหมาะสมน้อย (S๓)	ไม่เหมาะสม (N)	รวมพื้นที่ทั้งหมด
ชะอำ	๐	๓๐,๐๐๔.๕๐	๐	๓๕,๖๕๑.๔๐	๖๕,๕๕๕.๙๐
เขาใหญ่	๐	๓๒,๔๙๔.๔๐	๑๐๕	๖,๕๘๐.๓๔	๓๙,๑๗๙.๗๔
น่ายาง	๑,๐๐๗.๙๖	๐	๐	๑๔,๑๓๖.๖๐	๑๕,๑๔๔.๕๖
บางเก่า	๐	๕,๓๓๒.๓๖	๐	๙,๙๒๙.๕๖	๑๕,๒๖๑.๙๒
หนองศาลา	๒๗.๔๕	๒,๓๒๑.๕๕	๐	๑๐,๙๖๘.๕๐	๑๓,๓๑๗.๕๐
ไร่ใหม่พัฒนา	๓๐,๖๓๐.๕๐	๒๔,๒๗.๘๘	๐	๑๕๔๗.๐๕	๓๒,๑๓๕.๔๓
สามพระยา	๑๐,๐๒๐.๓๐	๓๒,๐๗๑.๓๐	๕๗.๑๗	๗,๕๖๗.๑๓	๔๙,๖๑๕.๙๐
ห้วยทรายเหนือ	๘,๐๒๔.๐๑	๒๒,๓๕๑.๙๐	๑๑๓.๙๙	๑,๗๓๔.๙๖	๓๒,๒๒๔.๘๖
ดอนขุนห้วย	๒๙๔.๖๗	๑๓,๗๓๕.๓๐	๓๒๔.๐๔	๕,๖๗๔.๕๐	๒๐,๐๒๘.๕๑
รวมอำเภอชะอำ	๕๐๐๐๔.๘๙	๑๓๘,๓๑๑.๓๑	๖๐๑.๒	๙๓,๗๙๐.๐๔	๒๘๕,๑๓๕.๒๑

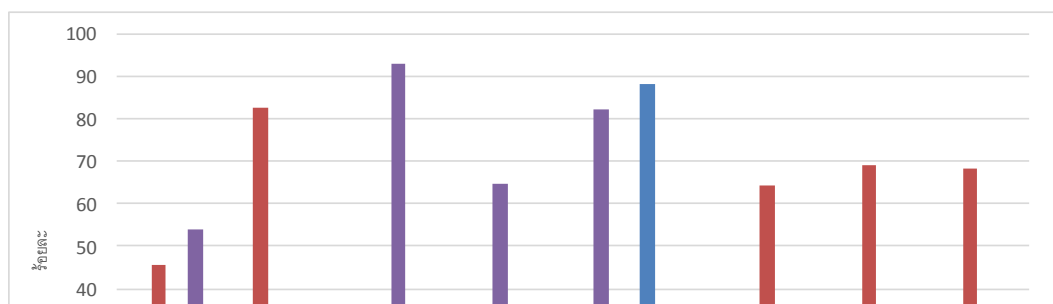
ที่มา: <http://agri-map-online.moac.go.th/>, พ.ศ. ๒๕๖๔

แผนที่แสดงความเหมาะสมสำหรับการปลูกสับปะรด



ภาพที่ ๔๒ แสดงเขตความเหมาะสม (พื้นที่ศักยภาพ) สำหรับปลูกสับปะรด อำเภอชะอำ

(ที่มา: <http://agri-map-online.moac.go.th/>, พ.ศ. ๒๕๖๔)



ภาพที่ ๔๓ แสดงร้อยละแต่ละระดับชั้นความเหมาะสมสำหรับสับปะรด อำเภอชะอำ
(ที่มา: <http://agri-map-online.moac.go.th/>, พ.ศ. ๒๕๖๔)

(๒) พื้นที่ปลูกสับปะรด

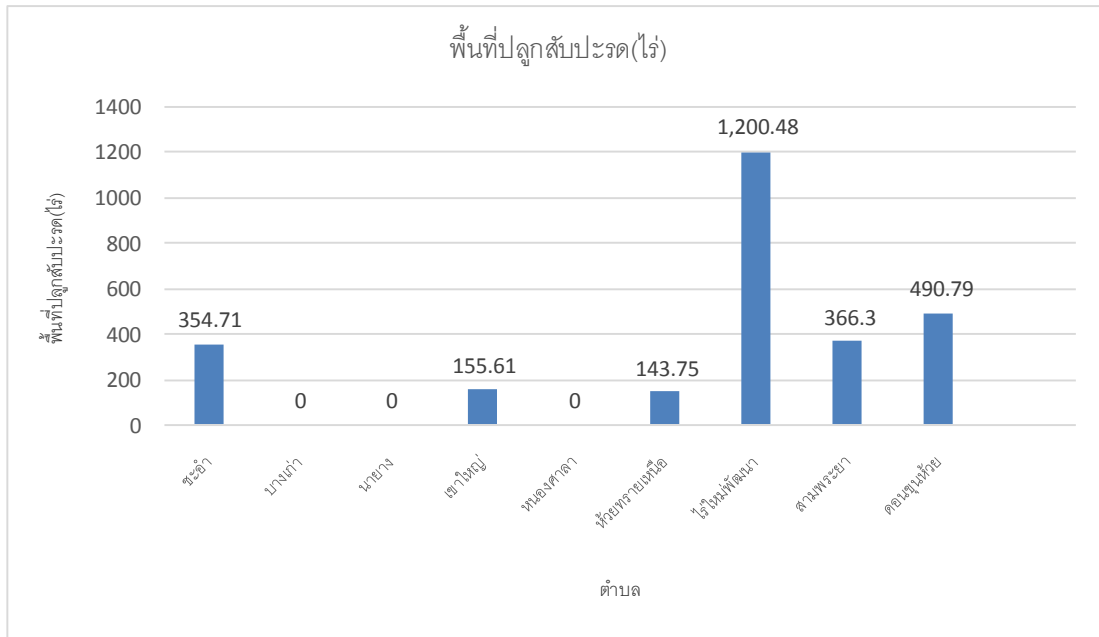
อำเภอชะอำ จังหวัดเพชรบุรี มีพื้นที่ปลูกสับปะรด จำนวน ๒๗.๑๑.๖๔ ไร่ โดยปลูกมากที่สุด คือ ตำบลไร่ใหม่พัฒนา ๑,๒๐๐.๔๘ ไร่ รองลงมาคือตำบลดอนขุนห้วย ๔๙๐.๗๙ ไร่ และตำบลสามพระยา ๓๖๖.๓ ไร่ ตามลำดับ

ตารางที่ ๔๒ แสดงพื้นที่ปลูกสับปะรด ปี ๒๕๖๓ อำเภอชะอำ จังหวัดเพชรบุรี

ที่มา:

ที่	ตำบล	พื้นที่ปลูกสับปะรด (ไร่)
๑.	ชะอำ	๓๕๔.๗๑
๒.	บางเก่า	๐
๓.	นายาง	๐
๔.	เขาใหญ่	๑๕๕.๖๑
๕.	หนองศาลา	๐
๖.	ห้วยทรายเหนือ	๑๔๓.๗๕
๗.	ไร่ใหม่พัฒนา	๑,๒๐๐.๔๘
๘.	สามพระยา	๓๖๖.๓
๙.	ดอนขุนห้วย	๔๙๐.๗๙
รวม		๒๗๑๑.๖๔

สำนักงานเกษตรอำเภอชะอำ, พ.ศ.๒๕๖๔



ภาพที่ ๔๔ แสดงพื้นที่ปลูกสับปะรด (พื้นที่ปลูกจริง) อำเภอชะอำ
(ที่มา: สำนักงานเกษตรอำเภอชะอำ, พ.ศ.๒๕๖๔)

(๓) พื้นที่ปลูกสับปะรด ตามระดับชั้นความเหมาะสม

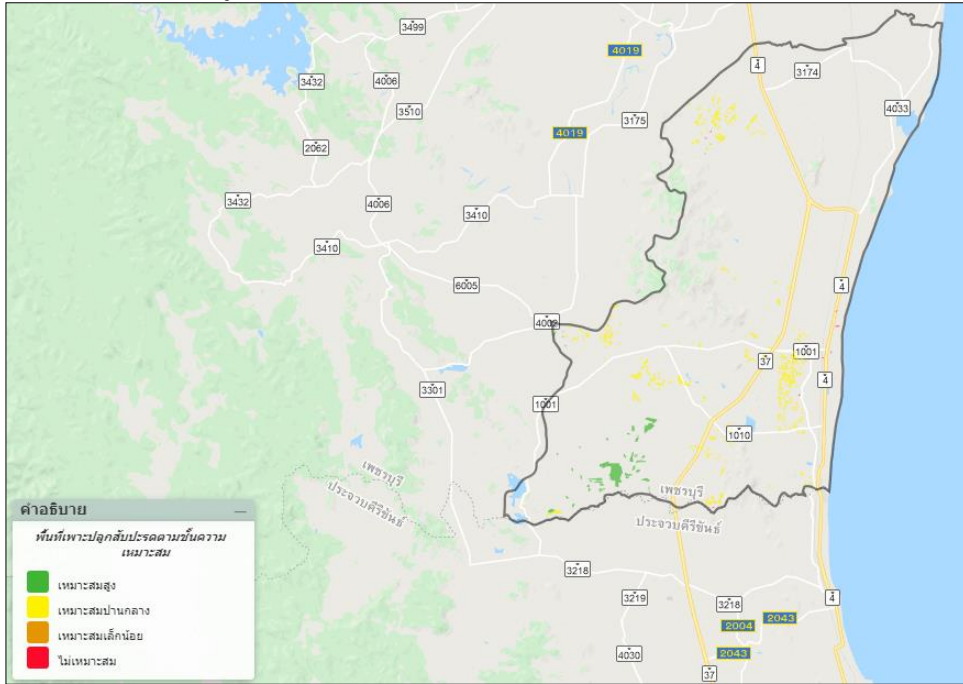
อำเภอชะอำ มีพื้นที่ปลูกสับปะรด ตามระดับชั้นความเหมาะสม จำนวน ๖,๙๒๓.๙๐ ไร่ แบ่งพื้นที่ที่มีความเหมาะสมมาก (S๑) จำนวน ๑,๗๑๘.๑๖ ไร่ คิดเป็นร้อยละ ๒๔.๘๑ พื้นที่เหมาะสมปานกลาง (S๒) จำนวน ๕,๑๔๕.๙๑ ไร่ คิดเป็นร้อยละ ๗๔.๓๒ พื้นที่เหมาะสมน้อย (S๓) จำนวน ๕.๘๗ ไร่ คิดเป็นร้อยละ ๐.๐๘ และพื้นที่ไม่เหมาะสม (N) จำนวน ๕๓.๙๖ ไร่ คิดเป็นร้อยละ ๐.๗๗

ตารางที่ ๔๓ แสดงพื้นที่ปลูกสับปะรด ตามระดับชั้นความเหมาะสม อำเภอชะอำ จังหวัดเพชรบุรี

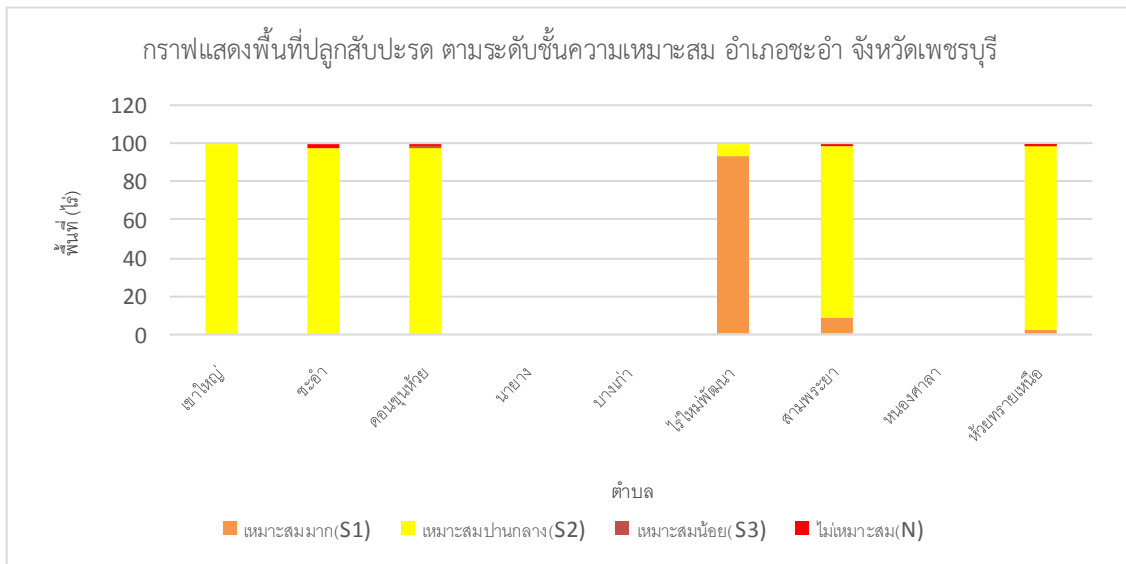
ตำบล	พื้นที่ปลูกตามระดับความเหมาะสมสำหรับการปลูกสับปะรด (ไร่)				
	เหมาะสมมาก (S๑)	เหมาะสมปานกลาง (S๒)	เหมาะสมน้อย (S๓)	ไม่เหมาะสม (N)	รวมพื้นที่ทั้งหมด
เขาใหญ่	-	๑๓๑.๗๒	-	-	๑๓๑.๗๒
ชะอำ	-	๑,๖๙๕.๕๐	-	๓๕.๔๓	๑,๗๓๐.๙๓
ดอนขุนห้วย	-	๑,๐๙๒.๔๑	๓.๙๕	๑๐.๙๗	๒,๑๙๗.๓๖
นายาง	-	-	-	-	๐
บางเก่า	-	-	-	-	๐
ไร่ใหม่พัฒนา	๑,๕๙๘.๕๒	๑๑๖.๐๘	-	-	๑,๗๑๔.๖
สามพระยา	๘๗.๘๖	๙๐๓.๗๕	-	๖.๔๗	๙๙๘.๐๘
หนองศาลา	-	-	-	-	๐
ห้วยทรายเหนือ	๓๑.๗๘	๑,๒๐๖.๔๕	๑.๙๒	๑.๐๘	๑,๒๔๑.๒๓

ที่มา: <http://agri-map-online.moac.go.th/>, พ.ศ.๒๕๖๔

แผนที่แสดงพื้นที่ปลูกสับปะรด ตามระดับชั้นความเหมาะสม อำเภอชะอำ จังหวัดเพชรบุรี



ภาพที่ ๔๕ แผนที่แสดงพื้นที่ปลูกสับปะรด ตามระดับชั้นความเหมาะสม อำเภอชะอำ จังหวัดเพชรบุรี (ที่มา: <http://agri-map-online.moac.go.th/>, พ.ศ.๒๕๖๔)



ภาพที่ ๔๖ แสดงร้อยละพื้นที่ปลูกสับปะรด ตามระดับชั้นความเหมาะสม อำเภอชะอำ จังหวัดเพชรบุรี (ที่มา: <http://agri-map-online.moac.go.th/>, พ.ศ.๒๕๖๔)

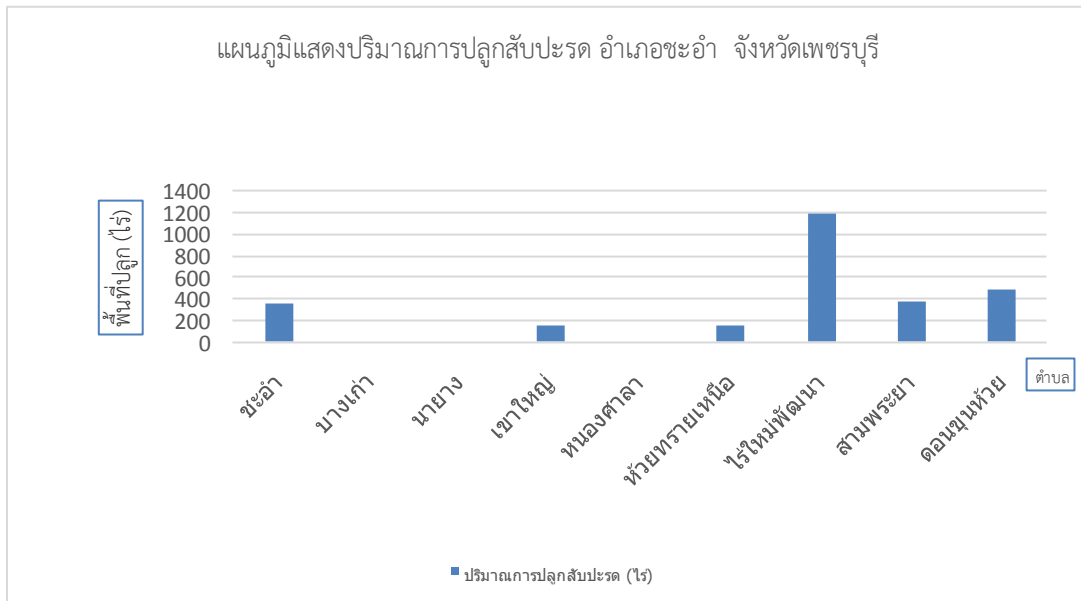
๒) ปริมาณการผลิต

อำเภอชะอำ มีพื้นที่ปลูกสับปะรด จำนวน ๒,๗๑๑.๖๔ ไร่ ๓๑๕ ครัวเรือน โดยมีพื้นที่ปลูกมากที่สุดที่ ตำบล ไร่ใหม่พัฒนา จำนวน ๑๒๐๐.๔๘ ไร่ จำนวน ๑๓๕ ครัวเรือน รองลงมาคือตำบลดอนขุนห้วย ๔๙๐.๗๙ ไร่ ๖๙ ครัวเรือน และตำบลสามพระยา จำนวน ๓๖๖.๓ ไร่ ๕๘ ครัวเรือน ตามลำดับ

ตารางที่ ๔๔ แสดงปริมาณการปลูกสับปะรด อำเภอชะอำ จังหวัดเพชรบุรี

ตำบล	ครัวเรือน เกษตรกร	พื้นที่ปลูก (ไร่)	พื้นที่เก็บเกี่ยว (ไร่)	ผลผลิต (ตัน)	ผลผลิตต่อไร่ (ตัน)
ชะอำ	๓๔	๓๕๔.๗๑	๓๕๔.๗๑	๓,๒๐๐	๑,๑๓๕,๐๗๒.๐๐
บางเก่า	๐	๐	๐	๓,๒๐๐	-
นายาง	๐	๐	๐	๓,๒๐๐	-
เขาใหญ่	๑๐	๑๕๕.๖๑	๑๕๕.๖๑	๓,๒๐๐	๔๙๗,๙๕๒.๐๐
หนองศาลา	๐	๐	๐	๓,๒๐๐	-
ห้วยทรายเหนือ	๒๐	๑๔๓.๗๕	๑๔๓.๗๕	๓,๒๐๐	๕๖๐,๐๐๐.๐๐
ไร่ใหม่พัฒนา	๑๒๘	๑,๒๐๐.๔๘	๑,๒๐๐.๔๘	๓,๒๐๐	๓,๘๔๑,๕๓๖.๐๐
สามพระยา	๕๘	๓๖๖.๓	๓๖๖.๓	๓,๒๐๐	๑,๑๗๒,๑๖๐.๐๐
ดอนขุนห้วย	๖๙	๔๙๐.๗๙	๔๙๐.๗๙	๓,๒๐๐	๑,๕๗๐,๕๒๘.๐๐
รวม	๓๑๕	๒,๗๑๑.๖๔	๒,๗๑๑.๖๔	๓,๒๐๐	๘,๖๗๗,๒๔๘.๐๐

ที่มา: สำนักงานเกษตรอำเภอชะอำ, พ.ศ.๒๕๖๔



ภาพที่ ๔๗ แสดงปริมาณการปลูกสับปะรด อำเภอชะอำ จังหวัดเพชรบุรี (ที่มา: สำนักงานเกษตรอำเภอชะอำ, พ.ศ.๒๕๖๔)

๓) สถานการณ์ใช้เทคโนโลยีการผลิต (เป็นเทคโนโลยีการผลิตที่ใช้ในอำเภอ)

(๑) การใช้พันธุ์ดี มีการคัดเลือกโดยปลูกหน่อที่มีขนาดใกล้เคียงกันในแปลงเดียวกัน

(๒) การเตรียมดิน มีการไถสับใบและต้น แล้วไถแปรอีกครั้งก่อนทำการปลูก

(๓) การปลูก มีการเลือกจำนวนต้นปลูกต่อไร่ที่เหมาะสม ๘,๐๐๐ - ๑๐,๐๐๐ ต้น/ไร่ โดยมีการปลูกในระบบร่องแถวคู่ เพื่อสะดวกในการเข้าปฏิบัติงาน ได้ผลผลิตมาก ใช้พื้นที่ได้คุ้มค่า ไม่เสียเวลาและเงินในการคลุมผล เกิดผลแก่น้อยกว่า วัชพืชขึ้นน้อย พืชได้รับปุ๋ยเต็มที่

(๔) ระบบการให้น้ำ ใช้เทคนิคการให้น้ำแบบ ระบบสปริงเกอร์

(๕) การใส่ปุ๋ย มีการใส่ปุ๋ยทางดิน การพ่นปุ๋ยทางใบสับประรด

(๖) การเก็บเกี่ยว มีการเก็บเกี่ยวสับประรดเพื่อส่งโรงงาน และการเก็บเกี่ยวสับประรดเพื่อจำหน่ายผลสด

(๗) การปฏิบัติหลังการเก็บเกี่ยว สับประรดโรงงาน: เกษตรกรเก็บเกี่ยวแล้วทำการขนส่งไปโรงงานที่รับซื้อโดยตรง สับประรดบริโภคสด: เกษตรกรเก็บเกี่ยวแล้วจะทำการขนส่งไปลงที่แผงรับซื้อ และขายให้ผู้ซื้อ ไม่ได้มีการเก็บรักษาในห้องควบคุมอุณหภูมิ

(๘) การป้องกันกำจัดโรคและแมลงศัตรู สับประรดจัดเป็นพืชที่มีศัตรูพืชไม่มากนัก แต่อย่างไรก็ตาม มีโรคและแมลง ที่สำคัญที่เป็นปัญหาในการผลิตสับประรด เช่น โรคเหี่ยว โรคยอดเน่าและยอดล้ม โรครากเน่าและต้นเน่า รวมทั้งโรคผลแกน ส่วนปัญหาแมลงศัตรูพืชที่สำคัญ ได้แก่ เพลี้ยแป้งและมด ซึ่งสาเหตุของโรคเหี่ยวสับประรด (pineapple mealybug wilt associated virus; PMWaVs) ภาษาชาวบ้านเรียกกันว่า “โรคเอ๋อ”

(อ้างอิง : การจัดการการผลิตสับประรดคุณภาพ สถาบันวิจัยพืชสวน กรมวิชาการเกษตร กระทรวงเกษตรและสหกรณ์, พ.ศ. ๒๕๖๐)

๔) ปฏิทินการเพาะปลูก

เกษตรกรในอำเภอชะอำ มีการปลูกสับประรด ดังนี้

ชื่อสินค้า	ม.ค.	ก.พ.	มี.ค.	เม.ย.	พ.ค.	มิ.ย.	ก.ค.	ส.ค.	ก.ย.	ต.ค.	พ.ย.	ธ.ค.
สับประรด			←→		▲	▲	▲					

สัญลักษณ์ ←→ ช่วงฤดูปลูก
←→ ช่วงฤดูเก็บเกี่ยว

▲ ปลูกสูงสุด
▲ เก็บเกี่ยวสูงสุด

ภาพที่ ๔๘ แสดงปฏิทินการเพาะปลูกสับประรดในอำเภอชะอำ จังหวัดเพชรบุรี (ที่มา: สำนักงานเกษตรอำเภอชะอำ, พ.ศ.๒๕๖๔)

๕) ต้นทุนการผลิต

อำเภอชะอำ มีต้นทุนการผลิตสับประรด โดยพื้นที่ในเขตชลประทานมีต้นทุน เป็นเงิน ๒๒,๑๘๐ บาท และพื้นที่นอกเขตชลประทานมีต้นทุน เป็นเงิน ๒๒,๖๓๐ บาท

ตารางที่ ๔๕ แสดงต้นทุนการผลิตสับปะรด ปี ๒๕๖๓ อำเภอชะอำ จังหวัดเพชรบุรี

รายการ	ในเขตชลประทานจำนวนเงิน (บาท)	นอกเขตชลประทานจำนวนเงิน (บาท)
ค่าวัสดุ		
- ค่าหน่อพันธุ์ ๘,๐๐๐ หน่อ	๑๑,๒๐๐	๑๑,๒๐๐
- ค่าปุ๋ยเคมี	๑,๕๐๐	๑,๕๐๐
- ค่าปุ๋ยอินทรีย์	๑,๐๐๐	๑,๐๐๐
- ค่าสารเคมีป้องกันโรคพืช	๑,๒๐๐	๑,๓๐๐
- ค่าสารกำจัดวัชพืช	๖๕๐	๖๕๐
- ค่าสารจับใบ	๓๐	๓๐
- ค่าน้ำหมักชีวภาพ	๕๐	๕๐
ค่าแรงงาน		
- ค่าป้อนต่อ	๖๐๐	๗๐๐
- ค่าไถ ๒ ครั้ง	๑,๒๐๐	๑,๔๐๐
- ค่าปลูก	๒,๐๐๐	๒,๐๐๐
- ค่าใส่ปุ๋ยหมัก	๕๐๐	๕๐๐
- ค่าฉีดพ่นปุ๋ยทางใบ	๓๐๐	๓๐๐
- ค่าใส่ปุ๋ยทางต้น	๓๐๐	๓๐๐
- ค่าพ่นสารเคมีกำจัดวัชพืช	๓๐๐	๓๐๐
- ค่าเก็บเกี่ยว	๒,๕๐๐	๒,๕๐๐
- ค่าน้ำมันเชื้อเพลิง	๔๕๐	๕๐๐
รวมต้นทุนการผลิต/ไร่	๒๓,๗๘๐	๒๔,๒๓๐

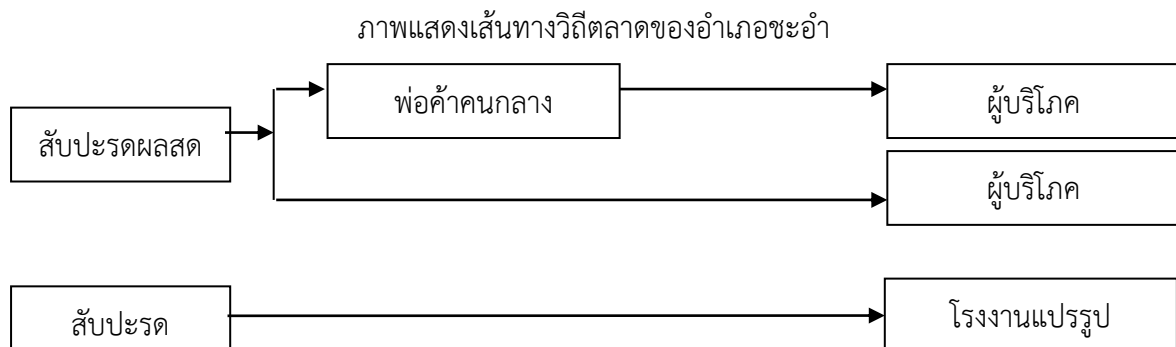
(ที่มา : สำนักงานเกษตรอำเภอชะอำ, พ.ศ.๒๕๖๔)

๖) สถานการณ์การตลาด/วิธีการตลาด

ในพื้นที่อำเภอชะอำ มีการจำหน่ายผลผลิตจากการปลูกสับปะรดในพื้นที่ภายในจังหวัด โดยมีแหล่งรับซื้อสับปะรด ดังนี้

๑. ตลาดกลางการเกษตรท่ายาง (หนองบัว) อำเภอท่ายาง จังหวัดเพชรบุรี

(๑) วิธีการตลาด



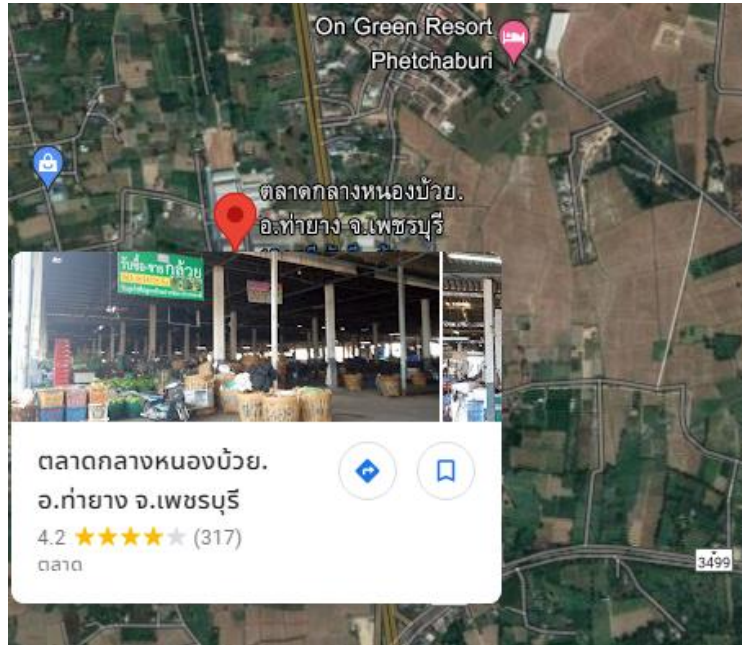
ภาพที่ ๔๙ แสดงวิถีการตลาดสับปะรด อำเภอชะอำ จังหวัดเพชรบุรี

(ที่มา : สำนักงานเกษตรอำเภอชะอำ ,พ.ศ. ๒๕๖๔)

(๒) แหล่งรับซื้อผลิต/โรงงานแปรรูป

มีแหล่งรับซื้อผลิตสับปะรด รวม ๑ แห่ง

**แผนที่แสดงแหล่งรับซื้อสับปะรด อำเภอท่ายาง
ตลาดกลางเกษตรท่ายาง (หนองบัว)**



ภาพที่ ๕๐ แหล่งรับซื้อสับปะรด อำเภอท่ายาง จังหวัดเพชรบุรี
(ที่มา: <https://www.google.com/maps/place>, พ.ศ.๒๕๖๔)

๗) เกษตรกรต้นแบบในพื้นที่

อำเภอชะอำ มีเกษตรกรที่เป็นต้นแบบในพื้นที่ โดยมีเกษตรกรที่เป็น Smart Farmer ต้นแบบด้านสับปะรด จำนวน ๒ ราย และมี Smart Farmer ซึ่งมีเกษตรกรที่เป็น Smart Farmer แปลงใหญ่ จำนวน ๑ ราย

องค์ความรู้ทักษะความชำนาญ

เกษตรกรมีความรู้ ความชำนาญ องค์ความรู้ในเทคโนโลยี ที่มีความโดดเด่น ดังนี้

๑. การคัดเลือกหน่อพันธุ์ที่มีขนาดเท่ากัน และปลอดโรค
๒. การวางแผนการผลิต
๓. ลดต้นทุนโดยใช้ปุ๋ยคอกปรับปรุงบำรุงดิน

องค์ความรู้เทคโนโลยีที่มีความโดดเด่น : ลดต้นทุน เพิ่มผลผลิต

ด้านกระบวนการผลิต : มีการวางแผนการผลิต โดยกระจายผลผลิตเพื่อป้องกันการกระจุกตัวของผลผลิต ทนย่อย บังคับผลผลิตให้ออกสม่ำเสมอ

ด้านการจัดการผลผลิต : มีการแบ่งพื้นที่ปลูกสับปะรด ส่งโรงงานและสับปะรดผลสด เพื่อลดปัญหาผลผลิตตกต่ำจากการส่งโรงงานแปรรูป และมีการวางแผนการเก็บเกี่ยวผลผลิตตามความต้องการของโรงงานและผู้บริโภค

- มีเกษตรกรที่เป็น Smart Farmer ต้นแบบด้านสับปะรด จำนวน ๒ ราย และมี Smart Farmer ซึ่งมีเกษตรกรที่เป็น Smart Farmer แปลงใหญ่ จำนวน ๑ ราย

ตารางที่ ๔๖ แสดง Smart Farmer ต้นแบบในด้านการผลิตสับปะรด อำเภอชะอำ จังหวัดเพชรบุรี

ที่	ชื่อ-สกุล	หมู่	ตำบล	อำเภอ	ปีที่เริ่ม	สาขา
๑	นายกฤษฎา กาญจนสิน	๕	ดอนขุนห้วย	ชะอำ	๒๕๖๑	สับปะรด
๒	นายอนุพงษ์ สุริยวงศ์	๕	ดอนขุนห้วย	ชะอำ	๒๕๖๑	สับปะรด

ที่มา : สำนักงานเกษตรอำเภอชะอำ, พ.ศ.๒๕๖๔

๑.๔.๒ ชนิดสินค้าอ้อย

๑) พื้นที่เหมาะสม/ไม่เหมาะสม

(๑) เขตความเหมาะสม

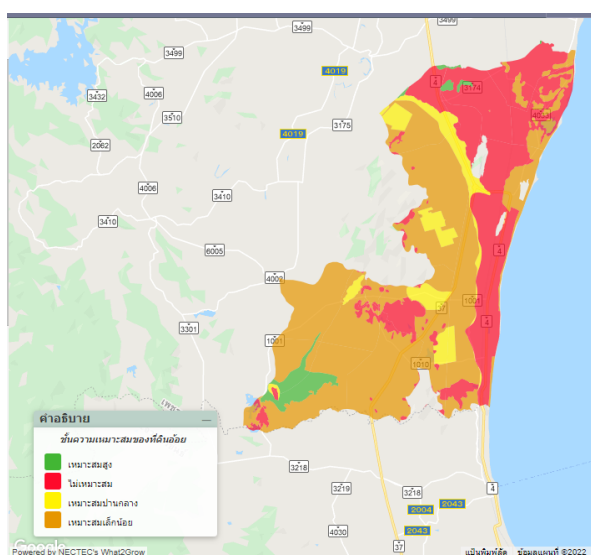
อำเภอชะอำมีพื้นที่ที่เหมาะสมสำหรับปลูกอ้อยทั้งหมด จำนวน ๒๘๕,๑๓๕.๒๔ ไร่ แบ่งเป็นพื้นที่ที่มีความเหมาะสมมาก (S๑) จำนวน ๙,๒๒๐.๗๘ ไร่ คิดเป็นร้อยละ ๓.๒๓ พื้นที่เหมาะสมปานกลาง (S๒) จำนวน ๒๒,๖๒๒.๗๘ ไร่ คิดเป็นร้อยละ ๗.๙๓ พื้นที่เหมาะสมน้อย (S๓) จำนวน ๑๕๙,๔๕๓.๙๖ ไร่ คิดเป็นร้อยละ ๕๕.๙๒ และพื้นที่ไม่เหมาะสม (N) จำนวน ๙๓,๘๓๗.๗๒ ไร่ คิดเป็นร้อยละ ๓๒.๙๐

ตารางที่ ๔๗ แสดงเขตความเหมาะสม(พื้นที่ศักยภาพ) สำหรับปลูกอ้อย อำเภอชะอำ จังหวัดเพชรบุรี

ตำบล	พื้นที่ระดับความเหมาะสมสำหรับการปลูกอ้อย (ไร่)				รวมพื้นที่ทั้งหมด
	เหมาะสมมาก (S๑)	เหมาะสมปานกลาง (S๒)	เหมาะสมน้อย (S๓)	ไม่เหมาะสม (N)	
รวมอำเภอ	๙,๒๒๐.๗๘	๒๒,๖๒๒.๗๘	๑๕๙,๔๕๓.๙๖	๙๓,๘๓๗.๗๒	๒๘๕,๑๓๕.๒๔

ที่มา: <https://agri-map-online.moac.go.th/> , พ.ศ. ๒๕๖๔

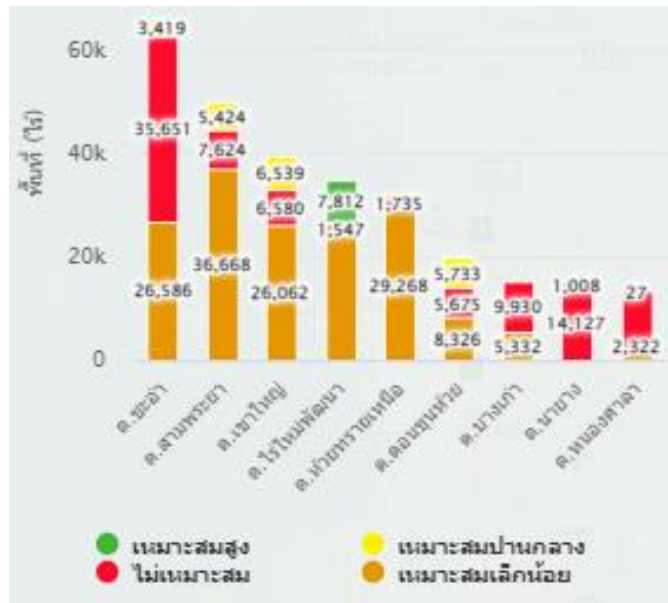
แผนที่แสดงความเหมาะสมสำหรับการปลูกอ้อย



ภาพที่ ๕๑ แสดงเขตความเหมาะสม (พื้นที่ศักยภาพ) สำหรับปลูกอ้อย อำเภอชะอำ จังหวัดเพชรบุรี

(ที่มา : <https://agri-map-online.moac.go.th/> , พ.ศ. ๒๕๖๑)

แผนภูมิแสดงความเหมาะสมสำหรับการปลูกอ้อย



ภาพที่ ๕๒ แสดงร้อยละแต่ละระดับชั้นความเหมาะสมสำหรับอ้อย อำเภอชะอำ (ที่มา : <https://agri-map-online.moac.go.th/> , พ.ศ. ๒๕๖๑)

(๒) พื้นที่ปลูกอ้อย

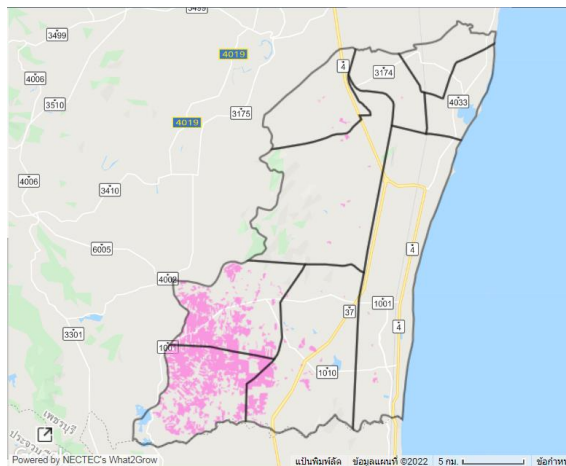
อำเภอชะอำ จังหวัดเพชรบุรี มีพื้นที่ปลูกอ้อยจำนวน ๓๐,๓๘๗.๐๑ ไร่ โดยปลูกมากที่สุด คือ ตำบลไร่ใหม่พัฒนา จำนวน ๑๕,๒๑๘ ไร่ รองลงมาคือตำบลห้วยทรายเหนือ จำนวน ๑๑,๓๕๗ ไร่ และตำบลสามพระยา จำนวน ๓,๔๐๒ ไร่ ตามลำดับ

ตารางที่ ๔๘ แสดงพื้นที่ปลูกอ้อย อำเภอชะอำ จังหวัดเพชรบุรี

ที่	ตำบล	พื้นที่ปลูกอ้อย (ไร่)
๑	ไร่ใหม่พัฒนา	๑๕,๒๑๘
๒	ห้วยทรายเหนือ	๑๑,๓๕๗
๓	สามพระยา	๓,๔๐๒
๔	เขาใหญ่	๑๘๗.๑๔
๕	ดอนขุนห้วย	๑๑๒
๖	ชะอำ	๑๐๑.๒๖
๗	นาบ่าง	๙.๕๔
	รวม	๓๐,๓๘๗.๐๑

ที่มา: <https://agri-map-online.moac.go.th/> พ.ศ. ๒๕๖๑

แผนที่แสดงพื้นที่ปลูกอ้อย อำเภอชะอำ จังหวัดเพชรบุรี



ภาพที่ ๕๓ แสดงพื้นที่ปลูกอ้อย (พื้นที่ปลูกจริง) อำเภอชะอำ จังหวัดเพชรบุรี
(ที่มา : <https://agri-map-online.moac.go.th/>, พ.ศ. ๒๕๖๑)

(๓) พื้นที่ปลูกอ้อย ตามระดับชั้นความเหมาะสม

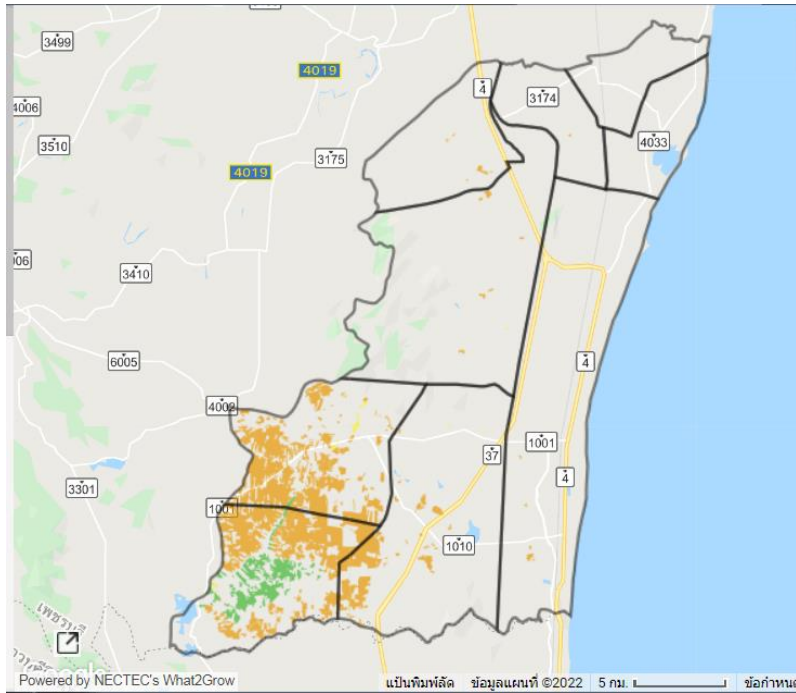
อำเภอชะอำ มีพื้นที่ปลูกอ้อยตามระดับชั้นความเหมาะสม จำนวน ๓๐,๓๘๖.๙๙ ไร่ แบ่งเป็นพื้นที่ที่มีความเหมาะสมมาก (S๑) จำนวน ๓,๗๑๑.๐๒ ไร่ คิดเป็นร้อยละ ๑๒.๒๑ พื้นที่เหมาะสมปานกลาง (S๒) จำนวน ๒๒๙.๗๐ ไร่ คิดเป็นร้อยละ ๐.๗๕ พื้นที่เหมาะสมน้อย (S๓) จำนวน ๒๖,๔๔๑.๖๙ ไร่ คิดเป็นร้อยละ ๘๗.๐๑ และพื้นที่ไม่เหมาะสม (N) จำนวน ๔.๕๘ ไร่ คิดเป็นร้อยละ ๐.๐๑

ตารางที่ ๔๙ แสดงพื้นที่ปลูกอ้อยตามระดับชั้นความเหมาะสม อำเภอชะอำ จังหวัดเพชรบุรี

ตำบล	พื้นที่ปลูกตามระดับความเหมาะสมสำหรับการปลูกอ้อย (ไร่)				รวมพื้นที่ทั้งหมด
	เหมาะสมมาก (S๑)	เหมาะสมปานกลาง (S๒)	เหมาะสมน้อย (S๓)	ไม่เหมาะสม (N)	
รวมอำเภอชะอำ	๓,๗๑๑.๐๒	๒๒๙.๗๐	๒๖,๔๔๑.๖๙	๔.๕๘	๓๐,๓๘๖.๙๙

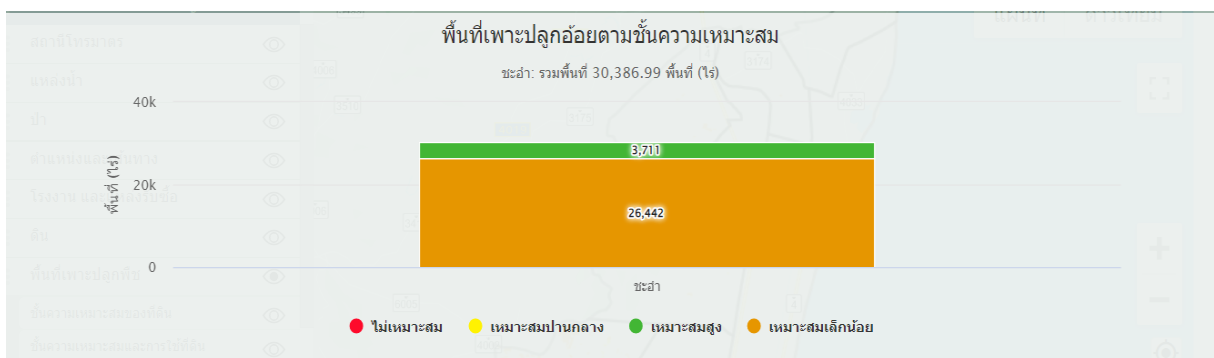
ที่มา: <https://agri-map-online.moac.go.th/>, พ.ศ. ๒๕๖๑

แผนที่แสดงพื้นที่ปลูกอ้อย.ตามระดับชั้นความเหมาะสม อำเภอลำลูกเกด จังหวัดเพชรบุรี



ภาพที่ ๕๔ แผนที่แสดงพื้นที่ปลูกอ้อย ตามระดับชั้นความเหมาะสม อำเภอลำลูกเกด
(ที่มา: <https://agri-map-online.moac.go.th/>, พ.ศ. ๒๕๖๑)

แผนภูมิแสดงพื้นที่ปลูกอ้อย ตามระดับชั้นความเหมาะสม อำเภอลำลูกเกด จังหวัดเพชรบุรี



ภาพที่ ๕๕ แสดงร้อยละพื้นที่ปลูกอ้อย ตามระดับชั้นความเหมาะสม อำเภอลำลูกเกด
(ที่มา: <https://agri-map-online.moac.go.th/>, พ.ศ. ๒๕๖๑)

๒) ปริมาณการผลิต

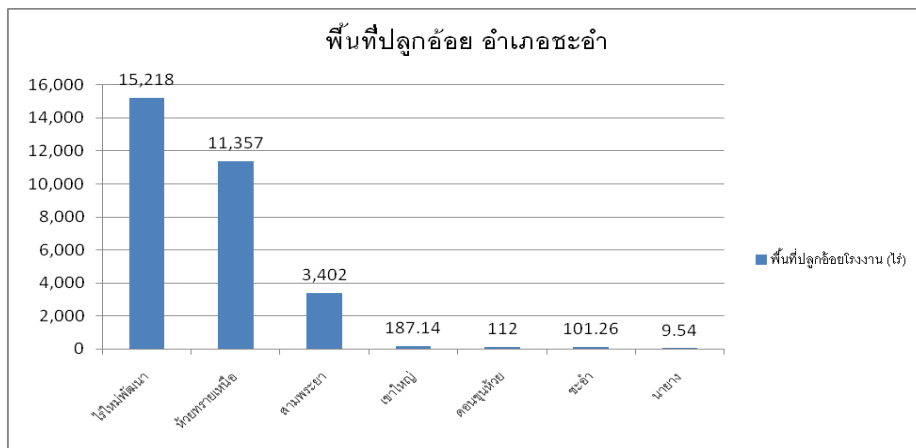
อำเภอชะอำ มีพื้นที่การปลูกอ้อย จำนวน ๒๑,๔๒๕ ไร่ ๓๗๐ ครัวเรือน โดยมีพื้นที่ปลูกมากตำบลห้วยทรายเหนือ จำนวน ๑๕,๖๐๐ ไร่ จำนวน ๑๗๐ ครัวเรือน รองลงมาคือตำบลไร่ใหม่พัฒนา จำนวน ๔,๘๐๐ ไร่ ๑๗๕ ครัวเรือน และตำบลสามพระยา จำนวน ๕๐๐ ไร่ ๑๕ ครัวเรือน ตามลำดับ

ตารางที่ ๕๐ แสดงปริมาณการปลูกอ้อย อำเภอชะอำ จังหวัดเพชรบุรี

ตำบล	ครัวเรือนเกษตรกร	พื้นที่ปลูก (ไร่)	พื้นที่เก็บเกี่ยว (ไร่)	ผลผลิต (ตัน)	ผลผลิตต่อไร่ (ตัน)
ห้วยทรายเหนือ	๑๗๐	๑๕,๖๐๐	๑๐,๖๐๐	๙๘,๐๐๐	๙.๒๔๕
ไร่ใหม่พัฒนา	๑๗๕	๔,๘๐๐	๑,๐๐๐	๗,๐๐๐	๗
สามพระยา	๑๕	๕๐๐	๓๐๐	๒,๗๐๐	๙
เขาใหญ่	๕	๕๐๐	๒๕๐	๒,๐๐๐	๘
ชะอำ	๕	๒๕	๐	๐	๐
รวม	๓๗๐	๒๑,๔๒๕	๑๒,๑๕๐	๑๐๙,๗๐๐	๙.๐๒

ที่มา : สำนักงานเกษตรอำเภอชะอำ , พ.ศ. /๒๕๖๔

แผนภูมิแสดงปริมาณการปลูกอ้อย อำเภอชะอำ จังหวัดเพชรบุรี



ภาพที่ ๕๖ แสดงปริมาณการปลูกอ้อย อำเภอชะอำ จังหวัดเพชรบุรี

(ที่มา : <https://agri-map-online.moac.go.th/>, พ.ศ. ๒๕๖๑)

๓) สถานการณ์ใช้เทคโนโลยีการผลิต (เป็นเทคโนโลยีการผลิตที่ใช้ในอำเภอและระบุรายละเอียดในแต่ละหัวข้อด้วย)

(๑) การใช้พันธุ์ดี

ปัจจุบันแปลงปลูกอ้อย เกษตรกรเริ่มจากการเลือกใช้พันธุ์ที่เหมาะสมกับพื้นที่ของตนเอง โดยใช้พันธุ์ขอนแก่น ๓ เป็นอ้อยที่เหมาะสมกับพื้นที่ดินร่วนปนทราย สามารถปลูกได้ทั้งที่ราบและที่ดอน ทนแล้งได้ดี ทรงกอตั้งตรง ตามีลักษณะกลมรี หูใบด้านนอกรูปใบหอกสั้น หูใบด้านในรูปใบหอกยาว มีการเก็บพันธุ์จะเก็บจากแปลงพันธุ์ของตนเอง เพื่อที่จะได้พันธุ์บริสุทธิ์ (ไม่คละพันธุ์ ปลอดโรค และแมลง) ตัดเฉพาะอ้อยลำที่สมบูรณ์เท่านั้น

(๒) การเตรียมดิน

การปรับปรุงดินโดยใช้เศษซากใบอ้อย หลังจากการเก็บเกี่ยวอ้อยเข้าโรงงานน้ำตาล แล้ว จะพบว่าเศษซากใบอ้อยที่ประกอบด้วยส่วนของใบ กาบใบ และยอดอ้อยที่เหลือจากการมัดอ้อยอยู่เป็นจำนวนมาก เศษซากใบอ้อยเหล่านี้ เป็นวัสดุปรับปรุงดินที่ตกค้างอยู่ในแปลงอ้อย ไม่ต้องซื้อ ไม่ต้องเสียค่าใช้จ่ายในการขนย้ายมาใส่ และไม่ต้องเสียค่าใส่ เพียงแต่รักษาไว้โดยการไม่เผาทำลาย และเสียค่าใช้จ่ายในการพรวนสับ เศษซากใบให้ละเอียดคลุกเคล้าให้เข้ากับดินเท่านั้น ซึ่งมีประโยชน์มากช่วยในการปรับปรุงดิน ดังนี้

- เพิ่มปริมาณอินทรีย์วัตถุให้แกดิน
- ทำให้ดินร่วนซุย มีการถ่ายเทอากาศและระบายน้ำได้ดี
- เพิ่มปริมาณธาตุอาหารให้แกดิน
- เป็นแหล่งอาหารของจุลินทรีย์ที่เป็นประโยชน์ในดิน
- ประหยัดค่าใช้จ่ายและเวลา สะดวกต่อการปฏิบัติงาน

(๓) การปลูก

ปลูกอ้อยจำนวน ๑,๒๐๐ กิโลกรัม/ไร่ ระยะปลูกระหว่างร่อง ๑.๗๐ เมตร กระบวนการผลิตอ้อย เนื่องจากมีพื้นที่ปลูกและดูแลเป็นจำนวนมาก ต้องอาศัยเครื่องจักรกลการเกษตรเข้ามาช่วยเหลือในการปฏิบัติงาน ตั้งแต่กระบวนการปลูก จนถึงกระบวนการเก็บเกี่ยว

(๔) ระบบการให้น้ำ

การปลูกอ้อย ในพื้นที่อำเภอชะอำ เป็นการปลูกอ้อยต้นฝน เป็นการปลูกอ้อยในช่วงเดือนมีนาคม – เมษายน โดยอาศัยความชื้นจากช่วงต้นฤดูฝน เพื่อให้อ้อยงอกและเจริญเติบโตได้จนเข้าสู่ฤดูฝนปกติ

(๕) การดูแลรักษา

- อาศัยเครื่องจักรกลการเกษตรเข้ามาช่วยเหลือในการปฏิบัติงาน
- การจัดการวัชพืชในแปลงอ้อย วัชพืชจัดเป็นศัตรูที่สำคัญของการเพาะปลูกอ้อย เนื่องจากวัชพืชเป็นคู่แข่งแย่งแข่งขันปัจจัยที่จำเป็นต่อการเจริญเติบโต เช่น ปุ๋ย ความชื้น และแสงแดด นอกจากนี้จะเป็นอุปสรรคการปฏิบัติงานต่าง ๆ ในไร่หรือเป็นแหล่งหลบซ่อนอาศัยของโรค และสัตว์รวมถึงแมลงศัตรูอ้อยด้วย สารกำจัดวัชพืชในไร่อ้อยมีหลายชนิด วิธีการใช้การกำจัดวัชพืชแตกต่างกัน ฉะนั้น การกำจัดวัชพืชให้มี ประสิทธิภาพ จะต้องรู้จักชนิดสารกำจัดวัชพืชเป็นอย่างดีเพราะถ้าหากใช้สารกำจัดวัชพืชผิดอาจฆ่าอ้อยให้ตาย ได้เหมือนกัน

(๖) การใส่ปุ๋ย

- ใส่ปุ๋ยเคมี สูตร ๑๕-๑๕-๑๕ ปริมาณ ๓๐ กิโลกรัม/ไร่ (ใส่สำหรับรองพื้น)
- ฉีดยาคุมหญ้าพร้อมใส่ปุ๋ยสูตร ๒๑-๐-๐ และเก็บเศษหญ้า
- ใส่ปุ๋ยเคมี สูตร ๑๕-๑๕-๑๕ ปริมาณ ๕๐ กิโลกรัม/ไร่

(๗) การเก็บเกี่ยว

วิธีเก็บเกี่ยวใช้รถตัด ควรเป็นพันธุ์ที่มีขนาดลำปานกลาง จำนวนลำต่อกอสูง ลอก กาบง่าย

(๘) การปฏิบัติหลังการเก็บเกี่ยว

หลังตัดอ้อยต้องรีบสับลัมตอ้อยทันที หรือไม่ควรเกิน ๑๕ วันนับจากวันตัดอ้อย โดยสับให้ติดดินเพื่อให้อ้อยขึ้นสม่ำเสมอ หน่ออ้อยจะแข็งแรง สมบูรณ์ได้น้ำหนักต้นอ้อยมาก และมีการไถพรวนระหว่างแถว ซึ่งการพรวนจะช่วยตัดและคลุกกลบเศษใบอ้อยช่วยเพิ่มอินทรีย์วัตถุและความชื้นในดิน รวมถึงใส่ปุ๋ยเคมีระหว่างการไถพรวนแถวอ้อย ส่วนพิจารณาไว้ตออ้อยขึ้นอยู่ว่าอ้อยขึ้นสม่ำเสมอ มีหลุมตายน้อยเพียงใด ถ้าตายมากก็จะรื้อปลูกใหม่เพราะจะให้ผลตอบแทนดีกว่า

(๙) การป้องกันกำจัดโรคและแมลงศัตรู

เน้นการสังเกต ตรวจสอบติดตามและ ฝ้าระวังการเกิดโรคในแปลง หากพบการเข้าทำลายหรือ การแสดงอาการของโรค แมลงศัตรูอ้อย จะมีการป้องกัน กำจัด ตามแนวทางที่เหมาะสมได้ทันท่วงที

๔) ปฏิทินการเพาะปลูก

เกษตรกรในอำเภอชะอำ มีการปลูกอ้อย ดังนี้

ชื่อสินค้า	ม.ค.	ก.พ.	มี.ค.	เม.ย.	พ.ค.	มิ.ย.	ก.ค.	ส.ค.	ก.ย.	ต.ค.	พ.ย.	ธ.ค.
อ้อย	▽		←		△							←

สัญลักษณ์



ช่วงฤดูปลูก



ปลูกสูงสุด



ช่วงฤดูเก็บเกี่ยว



เก็บเกี่ยวสูงสุด

ภาพที่ ๕๗ แสดงปฏิทินการเพาะปลูกอ้อยในอำเภอชะอำ จังหวัดเพชรบุรี
(ที่มา :สำนักงานเกษตรอำเภอชะอำ, พ.ศ. ๒๕๖๔)

๕) ต้นทุนการผลิต

อำเภอชะอำ มีต้นทุนการผลิตอ้อย โดยพื้นที่ในเขตชลประทานมีต้นทุนเป็นเงิน -บาท และพื้นที่นอกเขตชลประทานมีต้นทุน เป็นเงิน ๑๓,๖๕๐ บาท

ตารางที่ ๕๑ แสดงต้นทุนการผลิตอ้อย ปี ๒๕๖๑ อำเภอชะอำ จังหวัดเพชรบุรี

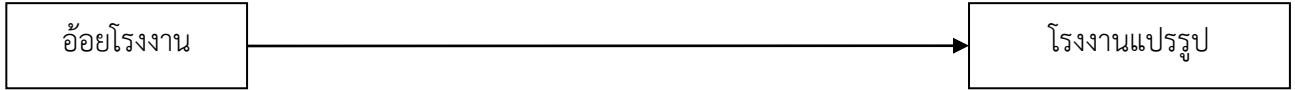
รายการ (ตัวอย่าง)	ในเขตชลประทาน (บาท)	นอกเขตชลประทาน (บาท)	หมายเหตุ
ค่าเช่าที่ดิน	-	2,000	
ค่าเตรียมดิน	-	2,000	
ค่าพันธุ์อ้อย	-	2,200	
ค่าปลูก	-	500	
ค่ากำจัดวัชพืช	-	620	
ค่าปุ๋ย	-	1,200	
ค่าแรง	-	1,300	
ค่าเก็บเกี่ยว	-	1,680	
ค่าใช้จ่ายอื่นๆ	-	2,150	
รวม	-	13,650	

(ที่มา : สำนักงานเกษตรอำเภอชะอำ , พ.ศ. ๒๕๖๔)

๖) สถานการณ์การตลาด/วิธีการตลาด (สถานการณ์การตลาดของอำเภอ)

วิธีการตลาด และแหล่งรับซื้อผลผลิต ในการจำหน่ายผลผลิต อ้อย มีการจำหน่ายแหล่งต่างๆ ในพื้นที่ใกล้เคียง ได้แก่ บริษัท อุตสาหกรรมน้ำตาลปราณบุรี จำกัด และ โรงงานไทยเพิ่มพูนอุตสาหกรรม

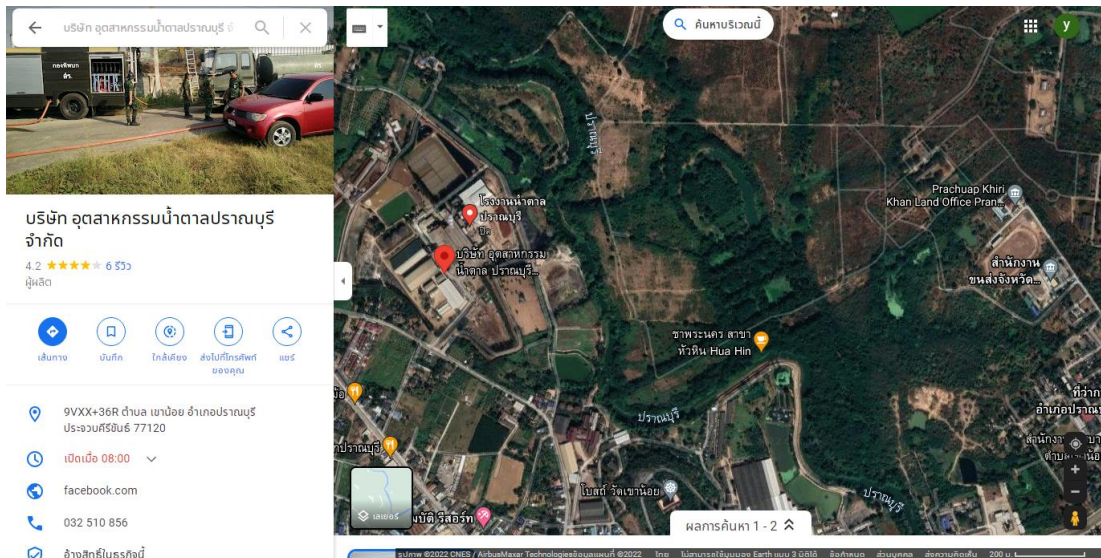
แผนภูมิแสดงเส้นทางวิถีตลาดอ้อย ของอำเภอชะอำ



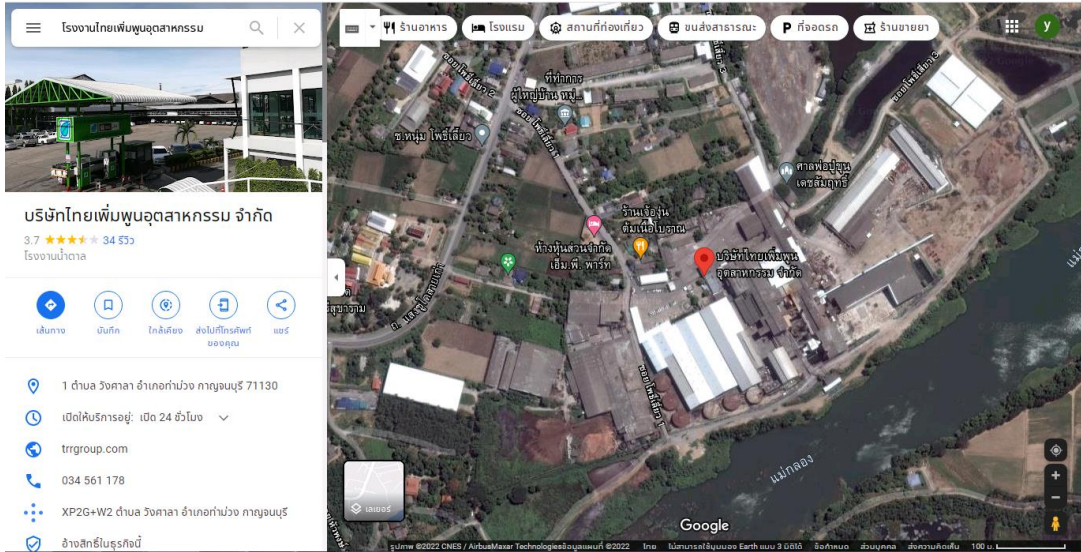
ภาพที่ ๕๘ แสดงวิถีการตลาดอ้อย อำเภอชะอำ จังหวัดเพชรบุรี (ที่มา : สำนักงานเกษตรอำเภอชะอำ , พ.ศ. ๒๕๖๔)

(๒) แหล่งรับซื้อผลผลิต/ โรงงานแปรรูป

แผนที่แสดงแหล่งรับซื้ออ้อยโรงงาน อำเภอปราณบุรี จังหวัดประจวบคีรีขันธ์



ภาพที่ ๕๙ แสดงแหล่งรับซื้ออ้อยโรงงาน อำเภอปราณบุรี จังหวัดประจวบคีรีขันธ์ (ที่มา : <https://www.google.co.th/maps/> , พ.ศ. ๒๕๖๔)



ภาพที่ ๖๐ แสดงแหล่งรับซื้ออ้อยโรงงาน อำเภอปราณบุรี จังหวัดประจวบคีรีขันธ์
(ที่มา : <https://www.google.co.th/maps/> , พ.ศ. ๒๕๖๔)

๓) เกษตรกรต้นแบบในพื้นที่

อำเภอชะอำ มีเกษตรกรที่เป็นต้นแบบในพื้นที่ โดยมีเกษตรกรที่เป็น Smart Farmer ต้นแบบด้านพืช จำนวน ๑ ราย และมี Smart Farmer ซึ่งมีเกษตรกรที่เป็น Smart Farmer แปลงใหญ่ จำนวน - ราย

ตารางที่ ๕๒ แสดง Smart Farmer ต้นแบบในด้านการผลิตอ้อย อำเภอชะอำ จังหวัดเพชรบุรี

ที่	ชื่อ - สกุล	หมู่	ตำบล	อำเภอ	ปีที่เริ่ม	สาขา
๑	นายวิโรจน์ เกตุแก้ว	๔	ห้วยทรายเหนือ	ชะอำ	๒๕๖๐	พืช

(ที่มา : สำนักงานเกษตรอำเภอชะอำ, พ.ศ. ๒๕๖๔)

๒. ประเด็นปัญหา สภาพของปัญหาแนวทางการแก้ไข

ตารางที่ ๕๓ แสดงประเด็นปัญหา สภาพของปัญหาและแนวทางการแก้ไข

ปัญหาและกลุ่มของปัญหา	สภาพของปัญหา	แนวทางการแก้ไข	หมู่บ้านและตำบลเป้าหมาย (พื้นที่/ชุมชนที่ประสบปัญหา)	ความสำคัญเร่งด่วน
<p>๑. ด้านพื้นที่และทรัพยากร การเกษตร ๑.๑ ทรัพยากรดิน</p>	<ul style="list-style-type: none"> - ดินขาดความอุดมสมบูรณ์ - สภาพพื้นที่นาบางแห่งมีความลาดเทเล็กน้อย น้ำขังในกระถางนาไม่สม่ำเสมอ ทำให้ขาดน้ำ - ดินค่อนข้างเป็นดินทราย และมีโครงสร้างค่อนข้างแน่นทึบ 	<ul style="list-style-type: none"> - แก้ไขโดยปรับกระถางนาให้สม่ำเสมอ ถ้าเป็นไปได้นำวิธีการจัดรูปแปลงนามาปฏิบัติ (land reshape) - ใส่ปุ๋ยคอก หรือปุ๋ยหมักอัตรา ๑-๒ ตันต่อไร่ โกลบตอซังพืชลงดิน ได้แก่ พางหรือตอซังข้าว ต้นข้าวโพด หรือเศษพืชตระกูลถั่ว ในช่วงการเตรียมดิน โกลบพืชปุ๋ยสด จากพืชตระกูลถั่ว ได้แก่ โสนอัฟริกัน ถั่วพุ่ม หรือถั่วเขียว โดยใช้เมล็ดพันธุ์ อัตรา ๕-๗ กิโลกรัมต่อไร่ ปลูกก่อนทำนาเป็นระยะเวลา ๓๕-๕๐ วัน และเมื่อออกดอก ๕๐ % จึงโกลบปลูกพืชตระกูลถั่ว ได้แก่ กระถินยักษ์ หรือถั่วมะแฮะ บริเวณคันนา แล้วทำการตัดใบหรือกิ่งอ่อนสับกลบเป็นปุ๋ยพืชสด <p>-โครงการ : ส่งเสริมการปลูกพืชใช้น้ำน้อย ปลูกพืชให้เหมาะสมกับพื้นที่</p> <p>-สนับสนุนปัจจัยการผลิตหลังน้ำลด ปลูกพืชทนต่อน้ำท่วม</p>	<p>ม. ๕ ต.ดอนขุนห้วย ม.๑ - ม.๘ ต.สามพระยา ม.๘ - ม.๑๐ ต.เขาใหญ่ ม.๑ - ม.๗ ต.ห้วยทรายเหนือ ม.๑ - ม.๘ ต.ไร่ใหม่พัฒนา ม.๑ - ม.๘ ต.หนองศาลา ม.๗ - ม.๙ ต.บางเก่า ม.๑ ต.นายาง ช. หนองตาพุด ช. ห้วยทรายเหนือ ช. หนองแวง</p>	<p>ม. ๕ ต.ดอนขุนห้วย ม.๑ - ม.๘ ต.สามพระยา ม.๘ - ม.๑๐ ต.เขาใหญ่ ม.๑ - ม.๗ ต.ห้วยทรายเหนือ ม.๑ - ม.๘ ต.ไร่ใหม่พัฒนา ม.๑ - ม.๘ ต.หนองศาลา ม.๑ - ม.๘ ต.หนอง ม.๗ - ม.๙ ต.บางเก่า ม.๑ ต.นายาง ช. หนองตาพุด ช. ห้วยทรายเหนือ ช. หนองแวง</p>

ปัญหาและกลุ่มของปัญหา	สภาพของปัญหา	แนวทางการแก้ไข	หมู่บ้านและตำบลเป้าหมาย (พื้นที่/ชุมชนที่ประสบปัญหา)	ความสำคัญเร่งด่วน
<p>๒. ด้านการผลิตและการตลาด (ตามรายชนิดที่สำคัญ)</p> <p>๒.๑ ข้าว</p> <p>๒.๒ สับปะรด</p> <p>๒.๓ อ้อย</p>	<p>-ราคาตกต่ำ</p> <p>-ขาดศูนย์รับซื้อ (ข้าว)</p> <p>-ต้นทุนการผลิตสูง</p> <p>-เกษตรกรขาดเงินทุน</p> <p>-ผลผลิตต่อไร่ต่ำ</p> <p>-ขาดการวางแผนการผลิตทั้งระบบส่งผลต่อการผลิตสินค้า</p> <p>-สภาพภูมิอากาศ (ร้อนจัด)</p> <p>-ตลาด : รับซื้อไม่ได้ให้ความสำคัญมาตรฐาน GAP</p> <p>-เกษตรกรส่วนใหญ่ยังไม่ผลิตสินค้าเกษตรให้มีมาตรฐาน GAP</p> <p>-ขาดแรงงานในการผลิตสินค้า</p>	<p>ส่งเสริมให้เกษตรกรแปรรูป และขายตรงแก่ผู้บริโภค</p> <p>ร่วมกลุ่มรับซื้อผลผลิตของชุมชน</p> <p>ส่งเสริมการใช้สารชีวภัณฑ์</p> <p>หาแหล่งเงินทุนดอกเบี้ยต่ำ</p> <p>ส่งเสริมความรู้ด้านการผลิต</p> <p>-วางแผนการผลิตให้เหมาะสมกับความต้องการของตลาด</p> <p>-ปฏิบัติตามคู่มือปฏิบัติการปลูกพืช ติดตามข่าวสารด้านการพยากรณ์อากาศที่เกี่ยวข้องกับการเกษตร</p> <p>-หาตลาดที่เน้นมาตรฐานด้านคุณภาพการผลิต</p> <p>-กระตุ้นให้ผู้บริโภคเห็นความสำคัญในสินค้าที่มีมาตรฐาน GAP</p> <p>-แนะนำเกษตรกรเห็นความสำคัญในการทำมาตรฐาน GAP</p> <p>-นำเทคโนโลยีทางการเกษตรทันสมัยมาใช้</p>	<p>ทุกหมู่บ้าน</p> <p>ต.สามพระยา</p> <p>ทุกหมู่บ้าน</p> <p>ทุกหมู่บ้าน</p> <p>ทุกหมู่บ้าน</p> <p>ทุกหมู่บ้าน</p> <p>ทุกหมู่บ้าน</p> <p>ทุกหมู่บ้าน</p> <p>ทุกหมู่บ้าน</p> <p>ทุกหมู่บ้าน</p> <p>ทุกหมู่บ้าน</p> <p>ทุกหมู่บ้าน</p> <p>ต.ห้วยทรายเหนือ</p> <p>ต.ไร่ใหม่พัฒนา</p> <p>ต.สามพระยา</p>	<p>ทุกหมู่บ้าน</p> <p>ต.สามพระยา</p> <p>ทุกหมู่บ้าน</p> <p>ทุกหมู่บ้าน</p> <p>ทุกหมู่บ้าน</p> <p>ทุกหมู่บ้าน</p> <p>ทุกหมู่บ้าน</p> <p>ทุกหมู่บ้าน</p> <p>ทุกหมู่บ้าน</p> <p>ทุกหมู่บ้าน</p> <p>ทุกหมู่บ้าน</p> <p>ทุกหมู่บ้าน</p> <p>ต.ห้วยทรายเหนือ</p> <p>ต.ไร่ใหม่พัฒนา</p> <p>ต.สามพระยา</p>

ปัญหาและกลุ่มของปัญหา	สภาพของปัญหา	แนวทางการแก้ไข	หมู่บ้านและตำบลเป้าหมาย (พื้นที่/ชุมชนที่ประสบปัญหา)	ความสำคัญเร่งด่วน
๓. ด้านเกษตรกรและองค์กรเกษตรกร ๓.๑ การรวมกลุ่ม	<ul style="list-style-type: none"> -เกษตรกรขาดการรวมกลุ่ม -รวมกลุ่มแล้วขาดความสามัคคี(กลุ่มไม่เข้มแข็ง) -มุ่งผลประโยชน์ส่วนตัว ขาดความร่วมมือระหว่างกลุ่มและเครือข่าย -ขาดผู้นำ 	<ul style="list-style-type: none"> - สร้างจิตสำนึกการเสียสละต่อส่วนรวม -กรรมกรมีจิตสำนึก และสร้างแรงจูงใจเป็นประโยชน์การรวมกลุ่ม -สร้างจิตสำนึกในเรื่องประโยชน์สาธารณะ - สร้างภาวะผู้นำ 	ทุกหมู่บ้าน ทุกหมู่บ้าน ทุกหมู่บ้าน ทุกหมู่บ้าน	ทุกหมู่บ้าน ทุกหมู่บ้าน ทุกหมู่บ้าน ทุกหมู่บ้าน
๔. ด้านการแปรรูปผลผลิตและผลิตภัณฑ์ ๔.๑ การแปรรูปข้าว	<ul style="list-style-type: none"> - ไม่มีความรู้เกี่ยวกับการแปรรูป - ไม่มีจุดจำหน่ายผลิตภัณฑ์ (บรรจุภัณฑ์ไม่ทันสมัย - ผลิตภัณฑ์ยังไม่มีมาตรฐาน - ขาดนวัตกรรมและเทคโนโลยีในการแปรรูป - ขาดช่องทางการจำหน่ายผลิตภัณฑ์ - ต้นทุนการแปรรูปสูง 	<ul style="list-style-type: none"> - จัดตั้งกลุ่มผู้ปลูกข้าว เพื่อผลิตข้าวที่มีคุณภาพ - ศึกษานวัตกรรมการแปรรูปโดยสถาบันการศึกษาในพื้นที่หรือผู้ที่มีความเชี่ยวชาญ -สร้างจุดจำหน่ายทำเลที่เหมาะสม -อบรมศึกษาดูงาน -อบรมให้ความรู้ในเรื่องมาตรการผลิตภัณฑ์ -อบรมให้ความรู้ -อบรมให้ความรู้ประชาสัมพันธ์ การเพิ่มช่องทางจำหน่าย -รวมกลุ่มกันซื้อ 	ทุกหมู่บ้าน ม.๕ ดอนขุนห้วย อ.ชะอำ อ.ชะอำ อ.ชะอำ อ.ชะอำ	ทุกหมู่บ้าน - ม.๕ ดอนขุนห้วย อ.ชะอำ อ.ชะอำ อ.ชะอำ อ.ชะอำ

๒.๑ การจัดทำ TOWS Matrix

การวิเคราะห์สถานการณ์ด้านการเกษตรอำเภอชะอำ ใช้หลักการวิเคราะห์สภาพวิธี SWOT Analysis เพื่อประเมินจุดแข็ง จุดอ่อนและวิเคราะห์สภาพแวดล้อมเพื่อให้ทราบถึงโอกาสอุปสรรคที่มีผลกระทบเพื่อกำหนดกลยุทธ์การดำเนินงาน ดังนี้

ตารางที่ ๕๔ การวิเคราะห์ TOWS Matrix สภาพแวดล้อม อำเภอชะอำ จังหวัดเพชรบุรี

<p>ปัจจัยภายใน</p> <p>ปัจจัยภายนอก</p>	<p>จุดแข็ง (Strengths : S)</p> <p>๑. เกษตรกรชำนาญในการผลิต</p> <p>๒ มีเจ้าหน้าที่ครบ ทุกตำบล</p> <p>๓.มีศูนย์เรียนรู้และเกษตรกรต้นแบบในพื้นที่</p> <p>๔.มีสินค้าที่อัตลักษณ์</p> <p>๕.มีสหกรณ์ในพื้นที่</p> <p>๖.พื้นที่สามารถผลิตพืชได้หลากหลาย</p> <p>๗.มีโครงการตามพระราชดำริ</p>	<p>จุดอ่อน (Weaknesses : W)</p> <p>๑.ขาดองค์ความรู้ที่ทันสมัย</p> <p>๒.ต้นทุนการผลิตสูง</p> <p>๓. ขาดเกษตรกรรุ่นใหม่ (สูงอายุ)</p> <p>๔.เกษตรกรปลูกพืชเชิงเดี่ยว</p> <p>๕.ความขัดแย้งภายในชุมชน(บางพื้นที่)</p> <p>๖.พื้นที่ทำการเกษตรลดลง</p> <p>๗.ขาดการปรับปรุงบำรุงดิน</p> <p>๘. มีการระบาดของโรค และแมลง</p>
<p>โอกาส (Opportunities : O)</p> <p>๑.การคมนาคมสะดวก และทันสมัย</p> <p>๒.มีระบบสาธารณูปโภค</p> <p>๓.มีหน่วยงานเกษตรตั้งอยู่ในพื้นที่</p> <p>๔.มีนโยบายของรัฐในการช่วยเหลือ</p> <p>๕.มี พ.ร.บ. วิสาหกิจ</p> <p>๖.มีหน่วยงาน อปท.ในพื้นที่</p>	<p>SO กลยุทธ์เชิงรุก</p> <p>๑. ส่งเสริมการผลิตสินค้าเกษตรที่ได้มาตรฐานรองรับการท่องเที่ยว S๑O๑</p> <p>๒.เพิ่มมูลค่าและคุณค่าของสินค้าเกษตรจากภูมิปัญญา เชื่อมโยงโอกาสสนับสนุน S๔O๒</p> <p>๓.สร้างความพร้อมเกษตรกร มีศักยภาพผ่านโครงการ พระราชดำริ และศูนย์การเรียนรู้ต่าง ๆ S๑O๓</p> <p>๔.อนุรักษ์พัฒนาสินค้าที่เป็นอัตลักษณ์ เช่น สับปะรด ผลผลิตดอนขุนห้วย เพื่อสร้างโอกาสเชื่อมโยงสินค้า S๔O๔</p> <p>๕.พัฒนาโครงสร้างพื้นฐานเพื่อพัฒนาการผลิตพืชที่หลากหลายและเชื่อมโยงกับการเติบโตของการคมนาคม S๖O๒</p>	<p>WO กลยุทธ์เชิงแก้ไข</p> <p>๑.พัฒนาเกษตรกรรุ่นใหม่ , ทดแทนแรงงานภาคเกษตร W๓O๔</p> <p>๒.ส่งเสริมการปลูกพืชแบบผสมผสาน มีความหลากหลายทางการเกษตร เพื่อลดความเสี่ยงทางการตลาด/ลดความเสี่ยงโรค , แมลง ตามหลักปรัชญาเศรษฐกิจพอเพียง W๘O๔</p> <p>๓.การบริหารจัดการที่ดินเพื่อเกษตรกรรม , เพิ่มมูลค่าพื้นที่ให้เกิดประโยชน์และมีประสิทธิภาพ W๖O๔</p> <p>๔.บริหารจัดการความสัมพันธ์/เพื่อประสิทธิภาพการใช้ที่ดินให้เหมาะสม W๗O๓</p> <p>๕.ส่งเสริมการรวมกลุ่มเกษตรกร เพื่อลดต้นทุนรายจ่ายทางการเกษตร W๓O๕</p> <p>๖.สนับสนุนความรู้ (องค์ความรู้) เทคโนโลยีที่ทันสมัยเพิ่มประสิทธิภาพในการแปรรูปให้สอดคล้องกับความต้องการของตลาด W๑O๖</p>

<p>ภาวะคุกคาม (Threats : T)</p> <p>๑.สภาพอากาศแปรปรวน</p> <p>๒.กลไกการตลาด</p> <p>๓.เปิดการค้าเสรี</p> <p>๔.ภาวะการณ์ปรับตัวทางเศรษฐกิจส่งผลกระทบต่อราคาผลผลิต</p> <p>๕.ขาดแคลนแรงงานภาคการเกษตร</p>	<p>ST กลยุทธ์ป้องกัน</p> <p>๑.ส่งเสริมการใช้นวัตกรรมทางการเกษตร เพื่อให้พึ่งพาตนเอง เช่น โปรแกรมการแจ้งเตือนสภาพอากาศ, โรคพีซ, แมลง ผ่าน แอปพลิเคชัน S๑T๑</p> <p>๒.ส่งเสริมการใช้ปรัชญาเศรษฐกิจพอเพียง เพื่อรับมือกับภาวะเศรษฐกิจโลก S๓T๒</p> <p>๓.ส่งเสริม, สนับสนุนการเชื่อมโยงเครือข่ายทางการเกษตร S๕T๓</p> <p>๔.ส่งเสริมการทำเกษตรปลอดภัย, มาตรฐาน เพิ่มขีดความสามารถทางการแข่งขันทางการตลาด S๑T๔</p>	<p>WT กลยุทธ์เชิงรับ</p> <p>๑.จัดทำปฏิทินการผลิตพืช เหมาะสมกับพื้นที่เหมาะสมกับช่วงฤดูกาล สามารถรองรับการเปลี่ยนภูมิอากาศที่จะส่งผลกระทบต่อเกษตรกร</p> <p>W๑T๘</p> <p>๒.สร้างเกษตรกรรุ่นใหม่ ปลูกจิตสำนึกการทำเกษตรที่สามารถพึ่งพาตนเองได้, สร้างจิตสำนึก สร้างทัศนคติให้ ความสำคัญกับอาชีพบรรพบุรุษ</p> <p>เป็นการลดขาดแคลนแรงงานภาคเกษตร W๓T๕</p> <p>๓.ส่งเสริมการทำเกษตรผสมผสานเศรษฐกิจพอเพียง เพื่อลดปัญหาความเสี่ยงทางเศรษฐกิจที่เปลี่ยนแปลง</p> <p>W๔T๔</p> <p>๕.ส่งเสริมการสร้างเครือข่ายของผู้ผลิตสินค้าเกษตรที่กว้างขวางขึ้น เช่น AEC W๓T๓</p>
---	--	--

กำหนดเป็นกลยุทธ์ ดังนี้

๑. กลยุทธ์เชิงรุก

๑. ส่งเสริมการผลิตสินค้าการเกษตรที่ได้มาตรฐานรองรับ การท่องเที่ยว
๒. เพิ่มมูลค่าและคุณค่าของสินค้าเกษตรจากภูมิปัญญา เชื่อมโยงโอกาสสนับสนุน
๓. สร้างความพร้อมเกษตรกร มีศักยภาพผ่านโครงการ พระราชดำริ และศูนย์การเรียนรู้ต่าง ๆ
๔. อนุรักษ์พัฒนาสินค้าที่เป็นอัตลักษณ์ เช่น สับปะรด ผลผลิตดอนขุนห้วย เพื่อสร้างโอกาสเชื่อมโยงสินค้า
๕. พัฒนาโครงสร้างพื้นฐานเพื่อพัฒนาการผลิตพืชที่หลากหลาย และเชื่อมโยงกับการเติบโตของภาคคมนาคม

๒. กลยุทธ์เชิงแก้ไข

๑. พัฒนาเกษตรกรรุ่นใหม่ , ทดแทนแรงงานภาคเกษตร
๒. ส่งเสริมการปลูกพืชแบบผสมผสาน มีความหลากหลายทางการเกษตร เพื่อลดความเสี่ยงทางการตลาด/ลดความเสี่ยงโรค , แมลง ตามหลักปรัชญาเศรษฐกิจพอเพียง
๓. การบริหารจัดการที่ดินเพื่อเกษตรกรรม , เพิ่มมูลค่าพื้นที่ให้เกิดประโยชน์และมีประสิทธิภาพ
๔. บริหารจัดการความเสื่อมโทรม/เพื่อประสิทธิภาพการใช้ที่ดินให้เหมาะสม
๕. ส่งเสริมการรวมกลุ่มเกษตรกร เพื่อลดต้นทุนรายจ่ายทางการเกษตร
๖. สนับสนุนความรู้ (องค์ความรู้) เทคโนโลยีที่ทันสมัยเพิ่มประสิทธิภาพในการแปรรูปให้สอดคล้องกับความต้องการของตลาด

๓. กลยุทธ์ป้องกัน

๑. ส่งเสริมการใช้นวัตกรรมทางการเกษตร เพื่อให้พึ่งพาตนเอง เช่น โปรแกรมการแจ้งเตือนสภาพอากาศ, โรคพืช, แมลง ผ่านแอปพลิเคชัน
๒. ส่งเสริมการใช้ปรัชญาเศรษฐกิจพอเพียง เพื่อรับมือกับภาวะเศรษฐกิจโลก
๓. ส่งเสริม, สนับสนุนการเชื่อมโยงเครือข่ายทางการเกษตร
๔. ส่งเสริมการทำเกษตรปลอดภัย, มาตรฐาน เพิ่มขีดความสามารถทางการแข่งขันทางการตลาด

๔. กลยุทธ์เชิงรับ

๑. จัดทำปฏิทินการผลิตพืช เหมาะสมกับพื้นที่เหมาะสมกับช่วงฤดูกาลสามารถรองรับการเปลี่ยนแปลงภูมิอากาศที่จะส่งผลกระทบต่อเกษตรกร
๒. สร้างเกษตรกรรุ่นใหม่ ปลูกจิตสำนึกการทำงานเกษตรที่สามารถพึ่งพาตนเองได้, สร้างจิตสำนึกสร้างทัศนคติให้ ความสำคัญกับอาชีพบรรพบุรุษ เป็นการลดขาดแคลนแรงงานภาคเกษตร
๓. ส่งเสริมการทำเกษตรผสมผสาน เศรษฐกิจพอเพียง เพื่อลดปัญหาความเสี่ยงทางเศรษฐกิจที่เปลี่ยนแปลง
๕. ส่งเสริมการสร้างเครือข่ายของผู้ผลิตสินค้าเกษตรที่กว้างขวางขึ้น เช่น AEC

บทที่ ๓
ทิศทาง/แนวทางการพัฒนา

๑. แนวทางการพัฒนา

๑.๑ พัฒนาการผลิตรายสินค้า (พืช/ปศุสัตว์/ประมง)

๑.๑.๑ ข้าว

๑) เป้าหมาย/เป้าประสงค์

- เพื่อเพิ่มมูลค่าสินค้าเกษตร

๒) กลยุทธ์/วิธีการดำเนินงาน

กลยุทธ์ที่ ๑ เพิ่มมูลค่าและคุณค่าของสินค้าเกษตรจากภูมิปัญญาเชื่อมโยงโอกาส
สนับสนุน

โครงการที่ ๑ โรงสีชุมชนเพื่อการแปรรูปข้าว

๑.๑.๒ สับปะรด

๑) เป้าหมาย/เป้าประสงค์

- สร้างมาตรฐานสินค้าเพื่อเพิ่มมูลค่าสับปะรด

๒) กลยุทธ์/วิธีการดำเนินงาน

กลยุทธ์ที่ ๑ ส่งเสริมการผลิตสินค้าการเกษตรที่ได้มาตรฐานรองรับการท่องเที่ยว

สนับสนุนความรู้ (องค์ความรู้) เทคโนโลยีที่ทันสมัยเพิ่มประสิทธิภาพในการแปรรูปให้
สอดคล้องกับความต้องการของตลาด

โครงการที่ ๑ แปรรูปสับปะรด

๑.๒ พัฒนาเกษตรกร/กลุ่ม/องค์กร

๑.๒.๑ YSF

๑) เป้าหมาย/เป้าประสงค์

- เพื่อพัฒนาเกษตรกรรุ่นใหม่

๒) กลยุทธ์/วิธีการดำเนินงาน

กลยุทธ์ที่ ๑ พัฒนาเกษตรกรรุ่นใหม่ , ทดแทนแรงงานภาคเกษตรเป็นการลดขาดแคลน
แรงงานภาคเกษตร

กลยุทธ์ที่ ๒ สร้างเกษตรกรรุ่นใหม่ ปลุกจิตสำนึกการทำงานเกษตรที่สามารถพึ่งพาตนเองได้
สร้างจิตสำนึก สร้างทัศนคติให้ ความสำคัญกับอาชีพบรรพบุรุษ

โครงการที่ ๑ โครงการสร้างจิตสำนึกเกษตรกรรุ่นใหม่

๑.๒.๒ วิสาหกิจชุมชน

๑) เป้าหมาย/เป้าประสงค์

- กลุ่มวิสาหกิจชุมชนมีบรรจุภัณฑ์และฉลากสินค้าเครื่องดื่มสมุนไพร

- กลุ่มวิสาหกิจชุมชนมีบ่อแก๊ส ใช้ในการลดปริมาณมูลสัตว์

๒) กลยุทธ์/วิธีดำเนินงาน

กลยุทธ์ที่ ๑ จัดทำบรรจุภัณฑ์และฉลากสินค้าที่ได้มาตรฐาน

โครงการที่ ๑ พัฒนาบรรจุภัณฑ์และฉลากผลิตภัณฑ์

กลยุทธ์ที่ ๒ ส่งเสริมให้มีการผลิตแก๊สชีวภาพจากมูลสัตว์

โครงการที่ ๑ ผลิตแก๊สชีวภาพจากมูลสัตว์

๑.๒.๓ กลุ่มแม่บ้านเกษตรกร/กลุ่มยุวเกษตรกร/กลุ่มส่งเสริมอาชีพ

๑) เป้าหมาย/เป้าประสงค์

- เพื่อพัฒนาศักยภาพกลุ่มยุวเกษตรกรให้มีความเข้มแข็ง

๒) กลยุทธ์/วิธีดำเนินงาน

กลยุทธ์ที่ ๑ เสริมสร้างและพัฒนากลุ่มยุวเกษตรกรให้มีความเข้มแข็ง

โครงการที่ ๑ โครงการสร้างความเข้มแข็งกลุ่มยุวเกษตรกร

๑.๒.๔ แปลงใหญ่

๑) เป้าหมาย/เป้าประสงค์

- กลุ่มแปลงใหญ่มีต้นทุนการผลิตลดลง

๒) กลยุทธ์/วิธีดำเนินงาน

กลยุทธ์ที่ ๑ ส่งเสริมให้มีคัดเลือกหน่อพันธุ์ไว้ใช้เอง

โครงการที่ ๑ ธนาคารหน่อพันธุ์สับปะรด

กลยุทธ์ที่ ๒ ส่งเสริมให้มีการทำเมล็ดพันธุ์ข้าว

โครงการที่ ๑ ธนาคารเมล็ดพันธุ์ข้าว

๑.๒.๕ ศูนย์เรียนรู้การเพิ่มประสิทธิภาพการผลิตสินค้าเกษตร

๑) เป้าหมาย/เป้าประสงค์

- เพื่อลดต้นทุนการผลิตสินค้า

๒) กลยุทธ์/วิธีดำเนินงาน

กลยุทธ์ที่ ๑ ส่งเสริมให้มีการใช้แทนทดแทนปุ๋ยเคมี

โครงการที่ ๑ ส่งเสริมการใช้แทนทดแทนปุ๋ยเคมี

๑.๓ พัฒนาพื้นที่และทรัพยากรการเกษตร

๑.๓.๑ ที่ดิน

๑) เป้าหมาย/เป้าประสงค์

- ดิน (ปรับปรุงบำรุงดิน)

๒) กลยุทธ์/วิธีการดำเนินงาน

กลยุทธ์ที่ ๑ บริหารจัดการความเสื่อมโทรม/เพื่อประสิทธิภาพการใช้ที่ดินให้เหมาะสม

โครงการที่ ๑ ส่งเสริมการใช้ปุ๋ยพืชสด, ส่งเสริมการผลิตปุ๋ยหมัก

๑.๓.๒ แหล่งน้ำ

๑) เป้าหมาย/เป้าประสงค์

- การใช้น้ำอย่างรู้คุณค่า

๒) กลยุทธ์/วิธีการดำเนินงาน

กลยุทธ์ที่ ๑ บริหารจัดการน้ำอย่างรู้คุณค่า

โครงการที่ ๑ ส่งเสริมการเพิ่มประสิทธิภาพการใช้น้ำ

๒. ตารางสรุปโครงการและงบประมาณตามแผนพัฒนาการเกษตรระดับอำเภอ/ตำบล

ประเภท/ด้าน	โครงการ	วัตถุประสงค์	เป้าหมาย	พื้นที่ดำเนินการ (ระบุหมู่บ้าน/ตำบล เป้าหมาย)	วิธีดำเนินงาน	ปริมาณงาน/งบประมาณ										ผู้รับผิดชอบ
						ปี๒๕๖๖		ปี๒๕๖๗		ปี๒๕๖๘		ปี๒๕๖๙		ปี๒๕๗๐		
						งาน	งปม.	งาน	งปม.	งาน	งปม.	งาน	งปม.	งาน	งปม.	
พัฒนาการผลิต สินค้า	โรงสีชุมชนเพื่อ การแปรรูปข้าว	เพื่อเพิ่มรายได้เกษตรกร โดยการแปรรูป ข้าวเปลือกเป็นข้าวสาร จากโรงสีชุมชน โดยให้มี รายได้มากกว่าการขาย ข้าวเปลือกให้แก่โรงสี	จัดตั้งโรงสีข้าวชุมชนเพื่อ การแปรรูปข้าวทุกตำบล ในอำเภอชะอำ	ตำบลนายาง ตำบลชะอำ ตำบลบางเก่า ตำบลหนองศาลา ตำบลดอนขุนห้วย ตำบลสามพระยา ตำบลห้วยทรายเหนือ ตำบลไร่ใหม่พัฒนา ตำบลเขาใหญ่ อำเภอชะอำ จังหวัดเพชรบุรี	๑. การประชาสัมพันธ์ โครงการ๒. คัดเลือก เกษตรกร๓. คัดเลือก สถานที่ตั้ง๔. พัฒนา ข้าวสารที่สีได้ในชุมชน ๕. คณะกรรมการกลุ่ม และเจ้าหน้าที่ ผู้รับผิดชอบติดตามให้ คำแนะนำ ประเมินผล ๖. ศึกษาดูงานนอกพื้นที่ ๗. สรุปผลและ ประเมินผล							๑	๐๐๐๐๐/๕๔			นางสาว สุกัญญา พรมา
พัฒนา เกษตรกร/กลุ่ม/ องค์กร	โครงการสร้าง และพัฒนา เกษตรกรรุ่นใหม่	๑. เพื่อสร้างเกษตรกร รุ่นใหม่ที่มีความรู้ทั้ง ทางด้านทฤษฎีและ ปฏิบัติ ๒. เพื่อแก้ไขปัญหา เกษตรกรขาดความรู้ ความเข้าใจ ทักษะใน การประกอบอาชีพใน อนาคต๓. เพื่อการ พัฒนาการเกษตรที่ ยั่งยืน	กลุ่มเป้าหมาย ประกอบด้วย เยาวชน เยาวชนเกษตร ยุว เกษตรกร ทายาท เกษตรกร ผู้เริ่มต้น ประกอบอาชีพ เกษตรกรรวม ทายาท เกษตรกรจากกลุ่มส่งเสริม อาชีพ หรือสถาบัน เกษตรกร เช่น กลุ่ม เกษตรกร และกลุ่ม สหกรณ์ ฯลฯ ถ่ายทอด ความรู้แก่เป้าหมาย ๕๐ ราย	ศูนย์บริการและ ถ่ายทอด เทคโนโลยีการเกษตร ประจำตำบล ๕ ตำบล	๑. อบรมถ่ายทอด ความรู้แก่เกษตรกร เป้าหมาย ๕๐ ราย ๒. จัดอบรมหลักสูตร เพิ่มประสิทธิภาพการ ผลิต ๓. อบรมเชิง ปฏิบัติการเครือข่าย เกษตรกรรุ่นใหม่ ระดับอำเภอ จำนวน ๕๐ ราย					๑	๐/๒๐/๑๓	๑	๐/๒๐/๑๓	๑	๐/๒๐/๑๓	นางสาว ไพลิน สังข์ สงเคราะห์

๒. ตารางสรุปโครงการและงบประมาณตามแผนพัฒนาการเกษตรระดับอำเภอ/ตำบล

ประเภท/ด้าน	โครงการ	วัตถุประสงค์	เป้าหมาย	พื้นที่ดำเนินการ (ระบุหมู่บ้าน/ตำบล เป้าหมาย)	วิธีดำเนินงาน	ปริมาณงาน/งบประมาณ										ผู้รับผิดชอบ		
						ปี๒๕๖๖		ปี๒๕๖๗		ปี๒๕๖๘		ปี๒๕๖๙		ปี๒๕๗๐				
						งาน	งปม.	งาน	งปม.	งาน	งปม.	งาน	งปม.	งาน	งปม.			
พัฒนา เกษตรกร/กลุ่ม/ องค์กร	ผลิตแก๊สชีวภาพ จากมูลสัตว์	๑. เพื่อมีบ่อแก๊สชีวภาพ ขนาด๒๐๐ ลิตร จำนวน ๑๐ ชุด สำหรับ เก็บอาหารแพะในช่วง ฤดูแล้ง ให้แก่สมาชิกใน กลุ่มจำนวน ๑๐ ราย ๒. เพื่อลดรายจ่ายใน ครัวเรือนสมาชิกผู้เลี้ยง แพะ ๓. เพื่อให้กลุ่มวิสาหกิจ ชุมชนเป็นที่รู้จักอย่าง แพร่หลายมากยิ่งขึ้น	วิสาหกิจชุมชน เกษตรกรผู้เลี้ยงแพะ- แกะ ต้นน้ำ ชะอำ สัมพันธ์ ๓๘๑๐จำนวน ๑๐ ราย	ตำบลเขาใหญ่ อำเภอ ชะอำ จังหวัดเพชรบุรี	๑. ออกแบบ วางแผน คำนวณการใช้พื้นที่ เพื่อสามารถผลิตบ่อ แก๊สได้ ๒. สมาชิกกลุ่ม วิสาหกิจชุมชนเริ่ม ดำเนินโครงการ จัดซื้อบ่อแก๊ส จำนวน ๑๐ ชุด ๓. ประสาน ประชาสัมพันธ์ โครงการ									๑	๑๐๐,๐๐๐	๑	๑๐๐,๐๐๐	นางสาว ไพลิน สังข์ สงเคราะห์
	สร้างความ เข้มแข็งกลุ่มยูว เกษตรกร	เพื่อพัฒนาทักษะและ อาชีพการเกษตร เบื้องต้น	กลุ่มยูวเกษตรกร	ตำบลไร่ใหม่พัฒนา ตำบลสามพระยา ตำบลเขาใหญ่ตำบล ชะอำตำบลบางเก่า ตำบลดอนขุนห้วย อำเภอชะอำ จังหวัด เพชรบุรี	๑. ประชุมกลุ่ม สนับสนุนวัสดุหรือ ปัจจัยการผลิต ๒. จัดทำแผนกิจกรรม ที่จะฝึกปฏิบัติ ๓. ดำเนินการจัดซื้อ วัสดุหรือปัจจัยการ ผลิตในการฝึกและ พัฒนาทักษะให้แก่ กลุ่มยูวเกษตรกร								๑	๓๐,๐๐๐	๑	๓๐,๐๐๐	นายพีระพล อ้อยเงิน	
	ธนาคารหน่อ พันธุ์แปลงใหญ่ สับปะรด	๑. เพื่อให้สมาชิกมีหน่อ พันธุ์สับปะรดหมุนเวียน ใช้ในกลุ่ม ๒. เพื่อลดต้นทุนการซื้อ หน่อพันธุ์สับปะรด	สมาชิกกลุ่มแปลงใหญ่ สับปะรดดอนขุนห้วย จำนวน ๓๔ ราย	ตำบลดอนขุนห้วย อำเภอชะอำ จังหวัด เพชรบุรี	๑. จัดทำโครงการ เพื่อเสนออนุมัติ ๒. ดำเนินการจัดซื้อ หน่อพันธุ์ ๓. มอบปัจจัยการ ผลิต ๔. ดำเนินการตาม โครงการฯ									๑	๓๐,๐๐๐	๑	๓๐,๐๐๐	นางสาว สุริย์รัตน์ บุญข้า

๒. ตารางสรุปโครงการและงบประมาณตามแผนพัฒนาการเกษตรระดับอำเภอ/ตำบล

ประเภท/ด้าน	โครงการ	วัตถุประสงค์	เป้าหมาย	พื้นที่ดำเนินการ (ระบุหมู่บ้าน/ตำบล เป้าหมาย)	วิธีดำเนินงาน	ปริมาณงาน/งบประมาณ								ผู้รับผิดชอบ		
						ปี๒๕๖๖		ปี๒๕๖๗		ปี๒๕๖๘		ปี๒๕๖๙			ปี๒๕๗๐	
						งาน	งปม.	งาน	งปม.	งาน	งปม.	งาน	งปม.		งาน	งปม.
พัฒนา เกษตรกร/กลุ่ม/ องค์กร	ธนาคารเมล็ด พันธุ์ข้าว	๑. เพื่อให้สมาชิกมีเมล็ด พันธุ์ไว้ใช้ในกลุ่ม ๒. เพื่อลดต้นทุนการซื้อ เมล็ดพันธุ์ข้าว ๓. ส่งเสริมการผลิต เมล็ดพันธุ์ข้าว	สมาชิกแปลงใหญ่ข้าว จำนวน ๗๕ ราย	ตำบลหนองศาลา อำเภอชะอำ จังหวัด เพชรบุรี	๑. ประชุมกลุ่ม สนับสนุนปัจจัยการ ผลิต ๒. จัดทำแผนการ ดำเนินการ ๓. ดำเนินการจัดซื้อ ปัจจัยการผลิต ๔. มอบปัจจัยการ ผลิต ๕. ติดตามผลการ ดำเนินการโครงการฯ							๑	๑๕๐,๐๐๐	๑	๑๕๐,๐๐๐	นางสาว สุรียรัตน์ บุญขำ
	ส่งเสริมการใช้ แหวนแดง	๑. เพื่อลดต้นทุนการผลิต ๒. เพื่อลดการใช้สารเคมี	เกษตรกร จำนวน ๓๐ ราย	ตำบลนายาง อำเภอชะอำ จังหวัด เพชรบุรี	๑. ประชาสัมพันธ์ สมัครเกษตรกรเข้า ร่วมโครงการฯ ๒. จัดอบรมเกษตรกร ตามหลักสูตรการ เลี้ยงแหวนแดงและ การใช้ประโยชน์จาก แหวนแดง ๓. ติดตาม ประเมินผลโครงการฯ							๑	๓๐,๐๐๐	๑	๓๐,๐๐๐	นางสาว ไพลิน สังข์ สงเคราะห์

๒. ตารางสรุปโครงการและงบประมาณตามแผนพัฒนาการเกษตรระดับอำเภอ/ตำบล

ประเภท/ด้าน	โครงการ	วัตถุประสงค์	เป้าหมาย	พื้นที่ดำเนินการ (ระบุหมู่บ้าน/ตำบล เป้าหมาย)	วิธีดำเนินงาน	ปริมาณงาน/งบประมาณ										ผู้รับผิดชอบ
						ปี๒๕๖๖		ปี๒๕๖๗		ปี๒๕๖๘		ปี๒๕๖๙		ปี๒๕๗๐		
						งาน	งปม.	งาน	งปม.	งาน	งปม.	งาน	งปม.	งาน	งปม.	
พัฒนาพื้นที่ ทรัพยากร การเกษตร	ส่งเสริมการใช้ ปุ๋ยอินทรีย์ ชีวภาพและการ ใช้ปุ๋ยพืชสด ปรับปรุงบำรุงดิน	๑. เพื่อผลิตปุ๋ยอินทรีย์ ชีวภาพ ๒. เพื่อให้เกษตรกรมี ความรู้ในการผลิตปุ๋ย อินทรีย์ชีวภาพ ๓. เพื่อสร้าง จิตสำนึกให้กับ เกษตรกร ๔. เพื่อส่งเสริมให้เกษตรกร ความรู้ความเข้าใจเกี่ยวกับ ปุ๋ยพืชสด	เกษตรกรจำนวน ๑๔๐ คน พื้นที่ จำนวน ๔๒๐ ไร่	ตำบลนายาง ตำบล ชะอำ ตำบลบางเก่า ตำบลหนองศาลา ตำบล ดอนขุนห้วย ตำบลสาม พระยา ตำบลห้วยทราย เหนือ ตำบลไร่ใหม่ พัฒนา ตำบลเขาใหญ่ อำเภอชะอำ จังหวัด เพชรบุรี	๑.จัดทำโครงการเพื่อ เสนออนุมัติ (จาก แผนพัฒนา การเกษตรระดับ ตำบล) ๒.ประชุมชี้แจง คณะกรรมการ ๓.ประสานงานกับ สถานีพัฒนาที่ดิน ๔.ฝึกอบรมเกษตรกร ผู้ร่วมโครงการฯ ๕.มอบปัจจัยการผลิต ๖.ดำเนินการตาม โครงการฯ					๑	๑๕,๐๐๐	๑	๑๕,๐๐๐	๑	๑๕,๐๐๐	นางสาว กุลธิตา เจตน์สุด
	ส่งเสริมการเพิ่ม ประสิทธิภาพ การใช้น้ำ	เพื่อส่งเสริมการเพิ่ม ประสิทธิภาพการใช้น้ำ แก่เกษตรกร	เกษตรกร จำนวน ๙๐ คน	ตำบลชะอำ ตำบลหนองศาลา ตำบลบางเก่า ตำบลนายาง ตำบลเขาใหญ่ ตำบลสามพระยา ตำบลไร่ใหม่พัฒนา ตำบลห้วยทรายเหนือ ตำบลดอนขุนห้วย	๑. จัดอบรมหลักสูตร การใช้น้ำอย่างมี ประสิทธิภาพ ๒. จัดอบรมหลักสูตร การใช้น้ำอย่างรู้ คุณค่า ๓. จัดทำแปลงเรียนรู้ การเพิ่มประสิทธิภาพ การใช้น้ำ						๑	๑๐,๐๐๐	๑	๑๐,๐๐๐	นางสาว สุรีย์รัตน์ บุญขำ	

๒. ตารางสรุปโครงการและงบประมาณตามแผนพัฒนาการเกษตรระดับอำเภอ/ตำบล

ประเภท/ด้าน	โครงการ	วัตถุประสงค์	เป้าหมาย	พื้นที่ดำเนินการ (ระบุหมู่บ้าน/ตำบล เป้าหมาย)	วิธีดำเนินงาน	ปริมาณงาน/งบประมาณ										ผู้รับผิดชอบ	
						ปี๒๕๖๖		ปี๒๕๖๗		ปี๒๕๖๘		ปี๒๕๖๙		ปี๒๕๗๐			
						งาน	งปม.	งาน	งปม.	งาน	งปม.	งาน	งปม.	งาน	งปม.		
การแปรรูป ผลผลิตและ พัฒนา ผลิตภัณฑ์	โครงการแปรรูป สับปะรด	- เพื่อเป็นการสร้างงาน สร้างรายได้และลด รายจ่ายให้แก่เกษตรกร - เพื่อแปรรูปผลผลิตทาง การเกษตรที่ล้นตลาด - เพื่อให้ผลผลิตที่แปรรูป แล้วเพียงพอต่อความ ต้องการของตลาด - เพื่อเป็นการสร้าง โอกาสให้ชุมชนได้มีส่วน ร่วมในการพัฒนาและ ส่งเสริมอาชีพ การเกษตรให้สอดคล้อง กับความต้องการของ ชุมชน	เกษตรกรกลุ่มแปรรูป สับปะรดบ้านดอนขุน ห้วย ตำบลดอนขุนห้วย	หมู่ที่ ๕ ตำบลดอนขุน ห้วย อำเภอลำทะเมนชัย จังหวัดเพชรบุรี	๑. การประชาสัมพันธ์ โครงการให้เกษตรกร ทราบโดยทั่วถึง ๒. คัดเลือกเกษตรกรที่ จะเข้าร่วมโครงการแปรรูป สับปะรด พร้อมการ จัดตั้งคณะกรรมการ กลุ่มดำเนินงาน ๓. คัดเลือกสถานที่ตั้ง สำหรับแปรรูปสับปะรด ๔. จัดหาสับปะรด สำหรับแปรรูป โดยเน้น การพัฒนาในรูปแบบ บรรจุภัณฑ์ ผลิตภัณฑ์ พร้อมช่องทางตลาด และการ						๑	๑ ๐๐๐ ๐๐๐	๑	๑ ๐๐๐ ๐๐๐	๑	๑ ๐๐๐ ๐๐๐	นางสาว กุลธิดา เจตน์สตู
	พัฒนาบรรจุ ภัณฑ์และฉลาก ผลิตภัณฑ์	๑. เพื่อมีฉลากสำหรับ ผลิตภัณฑ์ให้ทันสมัย มากยิ่งขึ้น ๒. เพื่อให้กลุ่มวิสาหกิจ ชุมชนเป็นที่รู้จักอย่าง แพร่หลายมากยิ่งขึ้น ๓. เพื่อมีบรรจุภัณฑ์ สำหรับใส่สินค้า	กลุ่มวิสาหกิจชุมชนมี บรรจุภัณฑ์และฉลาก สินค้าเครื่องดื่มสมุนไพร	วิสาหกิจชุมชนรักษ์ สมุนไพรบ้านห้วย ทรายใต้ ตำบลชะอำ อำเภอลำทะเมนชัย จังหวัด เพชรบุรี	๑. ออกแบบ วางแผน ผลิตฉลากสินค้า ๒. สมาชิกกลุ่ม วิสาหกิจชุมชนเริ่ม ดำเนินโครงการ ๓. ประชาสัมพันธ์สินค้า ตามสถานที่ต่างๆ ๔. สรุปผลการดำเนิน โครงการ							๑	๑ ๐๐๐ ๐๐๐	๑	๑ ๐๐๐ ๐๐๐	นางสาว ไพลิน สังข์ สงเคราะห์	

ภาคผนวก

โครงการโรงสีชุมชนเพื่อการแปรรูปข้าวเปลือก

หลักการและเหตุผล

เขตอำเภอชะอำมีพื้นที่ที่มีความหลากหลายทางภูมิศาสตร์ เป็นสถานที่รู้จักกันอย่างแพร่หลายหลายด้าน เช่น ประมง ท่องเที่ยว การเกษตร และสถานที่สำคัญต่างๆอีกมากมาย แต่ที่มีการทำมาอย่าง ต่อเนื่องและช้านานของบรรพบุรุษแต่เดิม คือการทำอาชีพเกษตรในการหล่อเลี้ยงชีพของคนอำเภอชะอำเปรียบได้ดังกระดูกสันหลังของชาติ คือการทำนาข้าว โดยมีพื้นที่ทางการเกษตรประมาณ ๑๙๙,๗๐๘.๔๓ ไร่ แบ่งเป็นพื้นที่นาข้าวถึง ๑๕๙,๐๓๔.๕๖ ไร่ ซึ่งพื้นที่อำเภอชะอำ ประกอบไปด้วย ๙ ตำบล ได้แก่ ตำบลนายาง ตำบลชะอำ ตำบลบางเก่า ตำบลหนองศาลา ตำบลดอนขุนห้วย ตำบลสามพระยา ตำบลห้วยทรายเหนือ ตำบลไร่ใหม่พัฒนา ตำบลเขาใหญ่ ทุกตำบลมีการทำการเกษตรอย่างทั่วถึงประกอบกับท้องถิ่นส่วนใหญ่มีชุมชนเกษตรที่มีความพร้อมในด้านวัตถุดิบ และความชำนาญทางอาชีพของแต่ละท้องถิ่น ปริมาณผลผลิตที่ส่งออกสู่ท้องตลาดในแต่ละปีเป็นจำนวนมาก แต่การจำหน่ายจะเป็นรูปแบบของข้าวเปลือกและข้าวเจ้าเป็นหลัก จำเป็นต้องได้รับการพัฒนาอย่างต่อเนื่อง โดยเฉพาะด้านเทคโนโลยีที่มีความสำคัญมากในการเพิ่มมูลค่าสินค้าเกษตรข้าว ซึ่งเป็นพืชเศรษฐกิจหลักของประเทศ พบว่าเกษตรกรส่วนใหญ่ถูกเอารัดเอาเปรียบจากการขนส่งผลผลิตข้าวเปลือกไปจำหน่ายยังโรงสี และยังเป็นปัญหาหลักในระบบการค้าข้าวของเกษตรกร ซึ่งการส่งเสริมให้ชุมชนแปรรูปด้วยโรงสีข้าวระดับชุมชนที่มีประสิทธิภาพเทียบเคียงระบบใหญ่ แต่มีระบบการใช้และปรับตั้งที่ง่าย ไม่ยุ่งยาก ซับซ้อน และเป็นที่ยอมรับ จะเป็นการลดปัญหาดังกล่าว เพิ่มมูลค่าข้าว และรายได้ของเกษตรกร

เพื่อให้ชุมชนบริหารจัดการผลผลิตภายในชุมชนเองได้อย่างมีประสิทธิภาพ เพิ่มมูลค่าสินค้าเกษตรภายในชุมชน เกษตรกรมีรายได้เพิ่มขึ้น จึงควรส่งเสริมให้ชุมชนมีการใช้เทคโนโลยีที่สอดคล้องกับการผลิตของแต่ละชุมชนอย่างมีระบบ มีการสนับสนุนงบประมาณ ร่วมกับภาครัฐในการส่งเสริม และพัฒนาเทคนิควิชาการให้เกิดการปฏิบัติอย่างเป็นรูปธรรม ดังนั้นการจัดทำโรงสีข้าวชุมชนเพื่อการแปรรูปข้าวเปลือกจึงน่าจะเป็นทางเลือกหนึ่งของชุมชนที่จะสามารถต่อยอดการพัฒนาและความอยู่ดีกินดีของเกษตรกรในชุมชนอำเภอชะอำให้เกิดความยั่งยืนต่อไปได้

วัตถุประสงค์

๑. เพื่อเพิ่มรายได้เกษตรกรโดยการแปรรูปข้าวเปลือกเป็นข้าวสารจากโรงสีชุมชน โดยให้มีรายได้มากกว่าการขายข้าวเปลือกให้แก่โรงสี
๒. เพื่อเป็นการส่งเสริมให้เกษตรกรเกิดความรักในอาชีพเกษตรกรโดยมีบรรพบุรุษเป็นต้นแบบ
๓. เพื่อให้ผู้บริโภคได้ซื้อข้าวสารราคาถูกกว่าท้องตลาด เป็นการลดรายจ่าย
๔. เพื่อให้เกษตรกรเกิดการรวมกลุ่มกันร่วมกันในชุมชน
๕. เพื่อเป็นการต่อยอดให้เกิดการแปรรูป เป็นผลิตภัณฑ์ข้าวแบบต่างๆ
๖. เพื่อสร้างงานให้เกิดรายได้หมุนเวียนในชุมชน

เป้าหมาย

๑. กิจกรรมส่งเสริมเกษตรกรให้เกิดการรวมกลุ่ม
๒. จัดตั้งโรงสีข้าวชุมชนเพื่อการแปรรูปข้าวทุกตำบลในอำเภอชะอำ
๓. ส่งเสริมให้เกษตรกรบริโภคข้าวสารที่ผลิตในชุมชน

ระยะเวลาดำเนินงาน

ปีงบประมาณ ๒๕๖๖ – ปีงบประมาณ ๒๕๖๗

พื้นที่ดำเนินการ

ตำบลนายาง ตำบลชะอำ ตำบลบางเก่า ตำบลหนองศาลา ตำบลดอนขุนห้วย ตำบลสามพระยา ตำบลห้วยทรายเหนือ ตำบลไร่ใหม่พัฒนา ตำบลเขาใหญ่ อำเภอชะอำ จังหวัดเพชรบุรี

กิจกรรม

กิจกรรม	ปีงบประมาณ ๒๕๖๖	ปีงบประมาณ ๒๕๖๗
๑. การจัดประชุมชี้แจงการดำเนินงาน	←→	
๒. การคัดเลือกคณะกรรมการสมาชิก	←→	
๓. การคัดเลือกสถานที่ดำเนินงาน	←→	
๔. การขอรับการสนับสนุนจากหน่วยงาน	←→	
๕. การจัดซื้อวัสดุ อุปกรณ์	←→	
๖. การดำเนินงานโรงสีข้าวชุมชน	←→	←→

วิธีการดำเนินงาน

๑. การประชาสัมพันธ์โครงการให้เกษตรกรทราบโดยทั่วถึงกัน ผ่านผู้นำชุมชน และเจ้าหน้าที่ผู้รับผิดชอบประจำตำบล
๒. คัดเลือกเกษตรกรที่จะเข้าร่วมโครงการโรงสีข้าวชุมชนเพื่อการแปรรูปข้าวเปลือก พร้อมการจัดตั้งคณะกรรมการกลุ่มดำเนินงาน
๓. คัดเลือกสถานที่ตั้งโรงสีข้าวในตำบล
๔. พัฒนาข่าวสารที่สีได้ในชุมชน โดยเน้นการพัฒนารูปแบบบรรจุภัณฑ์ ผลิตภัณฑ์ พร้อมช่องทางตลาดและการจำหน่าย
๕. คณะกรรมการกลุ่มและเจ้าหน้าที่ผู้รับผิดชอบติดตามให้คำแนะนำ ประเมินผล และร่วมกันแก้ปัญหาของเกษตรกรที่เข้าร่วมโครงการ
๖. ศึกษาดูงานนอกพื้นที่เพื่อเพิ่มเติมความรู้และนำมาใช้ในการพัฒนากลุ่มให้ดีขึ้น
๗. สรุปผลและประเมินผลงานการดำเนินงานโครงการให้สมาชิกใน

งบประมาณ

ค่าใช้จ่ายในการดำเนินงานโครงการโรงสีข้าวชุมชนเพื่อการแปรรูปข้าวเปลือก จำนวน ๙ ตำบล ในพื้นที่อำเภอชะอำ จำนวนงบประมาณ ๒,๗๐๐,๐๐๐ บาท (สองล้านเจ็ดแสนบาทถ้วน)

ผลที่คาดว่าจะได้รับและตัวชี้วัดความสำเร็จของการดำเนินงาน

๑. เกษตรกรมีความรักในอาชีพและพัฒนาอาชีพเกษตรกรให้มีคุณภาพมากขึ้น
๒. เกษตรกรมีรายได้เพิ่มขึ้นจากการแปรรูปข้าวเปลือกเป็นข้าวสารจากโรงสีข้าวชุมชน
๓. เกษตรกรได้เกิดการเรียนรู้การบริหารจัดการในรูปแบบกลุ่มที่เกิดขึ้นจากการรวมกลุ่มในชุมชน เพื่อชุมชน
๔. เกษตรกรเกิดความสะดวก ในการขนส่งข้าวเปลือก เพราะมีโรงสีภายในชุมชนทำให้ประหยัดค่าใช้จ่ายในการเดินทางไปสีข้าว
๕. ผู้บริโภคในชุมชนซื้อข้าวสารในราคาที่ถูกลงกว่าท้องตลาดเพราะซื้อและบริโภคข้าวในชุมชน
๖. สามารถพัฒนาข้าวสารให้มีบรรจุภัณฑ์ที่ทันสมัย สวยงาม สะดวกในการจำหน่าย

ชื่อโครงการ โครงการสร้างและพัฒนาเกษตรกรรุ่นใหม่

หลักการและเหตุผลประเทศไทยเป็นประเทศเกษตรกรรม โดยภาคการเกษตรเป็นฐานผลิตวัตถุดิบเพื่อใช้เป็นอาหารที่สำคัญและทำให้ประเทศไทยได้ชื่อว่าเป็นประเทศผู้ส่งออกที่สำคัญหรือครัวของโลก โดยส่งออกสินค้าเกษตรและผลิตภัณฑ์มีมูลค่า ๑.๑๖ ล้านล้านบาทต่อปี และภาคการเกษตรกรรมของไทยปัจจุบันมีประชากร ๒๒.๗ ล้านคน หรือ ๕.๘ ล้านครัวเรือน คิดเป็นร้อยละ ๓๕ ของประเทศ ประชากรภาคเกษตรมีแนวโน้มลดลง อันเนื่องจากลูกหลานเกษตรกรไม่ประสงค์จะประกอบอาชีพเกษตรกรรม และเคลื่อนย้ายสู่ภาคอุตสาหกรรมและภาคบริการในเขตเมือง หากปล่อยให้สถานการณ์เป็นอย่างนี้จะเกิดผลกระทบต่อภาวการณ์ผลิตอาหารและความมั่นคงด้านการผลิตอาหารได้ จำเป็นต้องเร่งรัดสร้างเกษตรกรรุ่นใหม่ที่มีความรู้ความสามารถ เข้มแข็ง และมีศักยภาพในการแข่งขันในการผลิตทางด้านเกษตรกรรม เพื่อส่งเสริมและพัฒนาเกษตรกรรุ่นใหม่ทดแทนและสับเปลี่ยนเกษตรกรรุ่นเก่าที่ และเพื่อเป็นบุคลากรที่สำคัญในสาขาเกษตรกรรมต่อไป

- วัตถุประสงค์**
๑. เพื่อสร้างเกษตรกรรุ่นใหม่ที่มีความรู้ทั้งทางด้านทฤษฎีและปฏิบัติ
 ๒. เพื่อแก้ไขปัญหาเกษตรกรขาดความรู้ ความเข้าใจ ทักษะในการประกอบอาชีพในอนาคต
 ๓. เพื่อการพัฒนาการเกษตรที่ยั่งยืน

วิธีดำเนินการ

๑. อบรมถ่ายทอดความรู้แก่เกษตรกรเป้าหมาย ๙๐ ราย (ตำบลละ ๑๐ ราย)

การผลิตพืช สัตว์เศรษฐกิจ

กิจกรรมเพิ่มรายได้ เช่น การแปรรูป การบรรจุหีบห่อ การท่องเที่ยวเชิงเกษตร ฯลฯ

การสหกรณ์

บันทึก / บัญชีครัวเรือน และบันทึก / บัญชีฟาร์ม

- สรุปรายละเอียดหลักสูตร และเสนอความเห็นชอบจากกรมส่งเสริมการเกษตร

- ดำเนินการฝึกอบรมในจังหวัดตาก

- เกษตรกรรุ่นใหม่นำความรู้ที่ได้รับจากการฝึกอบรมไปพัฒนาการดำเนินกิจกรรมการเกษตรของตนเอง พร้อมทั้งทำบันทึกการดำเนินกิจกรรมการเกษตรลงในสมุดบันทึกกิจกรรมฟาร์ม และบันทึกบัญชีฟาร์มด้วย

๒. จัดอบรมหลักสูตรเพิ่มประสิทธิภาพการผลิต และหลักสูตรเพิ่มประสิทธิภาพการ

บริหารจัดการธุรกิจ รวมทั้งหลักสูตร Smart farmer เพิ่มศักยภาพการแข่งขัน ๙๐ ราย

๓. อบรมเชิงปฏิบัติการเครือข่ายเกษตรกรรุ่นใหม่ระดับอำเภอ จำนวน ๙๐ ราย

- สถานที่ดำเนินการ** ศูนย์บริการและถ่ายทอดเทคโนโลยีการเกษตรประจำตำบล ๙ ตำบล
- ระยะเวลาการปฏิบัติ** เริ่มตั้งแต่เดือน ธันวาคม ๒๕๖๖ – สิงหาคม ๒๕๖๗
- เป้าหมาย** กลุ่มเป้าหมาย ประกอบด้วย เยาวชน เยาวชนเกษตร ยุวเกษตรกร ทายาทเกษตรกร ผู้เริ่มต้นประกอบอาชีพเกษตรกรรม ทายาทเกษตรกรจากกลุ่มส่งเสริมอาชีพ หรือสถาบันเกษตรกร เช่น กลุ่มเกษตรกร และกลุ่มสหกรณ์ ฯลฯ ถ่ายทอดความรู้แก่เป้าหมาย ๙๐ ราย
- งบประมาณในการดำเนินงาน** ๒๒,๐๕๐ บาท
- ผลที่คาดว่าจะได้รับ**
๑. เกษตรกรรุ่นใหม่ได้รับความรู้ ทักษะการประกอบอาชีพ และร่วมกันดำเนินกิจกรรมในรูปกลุ่ม / สหกรณ์ และพัฒนาชีวิตความเป็นอยู่ครอบครัวให้ดีขึ้น ตามปรัชญาเศรษฐกิจพอเพียง
 ๒. หลักสูตรการพัฒนาเกษตรกรรุ่นใหม่ที่เหมาะสมกับบุคคลเป้าหมาย

ชื่อโครงการ ส่งเสริมการใช้ปุ๋ยอินทรีย์ชีวภาพและการใช้ปุ๋ยพืชสดปรับปรุงบำรุงดิน

๑. หลักการและเหตุผล

ปัจจุบันเกษตรกรในพื้นที่ส่วนใหญ่ประกอบอาชีพเกษตรกรรม และมีการใช้ปุ๋ยเคมีและสารเคมีมาเป็นระยะเวลานาน จึงทำให้เกิดปัญหาดินเสื่อมโทรม โครงสร้างดินไม่ดี ขาดความอุดมสมบูรณ์ เพื่อเป็นการแก้ไขปัญหาดังกล่าวในระยะสั้นและระยะยาวให้แก่เกษตรกรในพื้นที่ จึงสมควรส่งเสริมให้มีกิจกรรมด้านการจัดการดินและปุ๋ยให้แก่เกษตรกร ได้แก่ การทำปุ๋ยอินทรีย์ชีวภาพเพื่อเป็นการส่งเสริมให้เกษตรกรใช้ปุ๋ยอินทรีย์ชีวภาพทดแทนการใช้ปุ๋ยเคมี รวมทั้งเป็นการปรับปรุงบำรุงดินให้กลับมาสมบูรณ์นอกจากนี้ยังช่วยในด้านการลดต้นทุนการผลิต

ปุ๋ยพืชสด คือ ปุ๋ยอินทรีย์ชนิดหนึ่งที่ได้จากการไถกลบ ต้น ใบ และส่วนต่างๆของพืช โดยเฉพาะพืชตระกูลถั่วในระยะช่วงออกดอกซึ่งเป็นช่วงที่มีธาตุอาหารสูงสุดแล้วปล่อยให้เน่าเปื่อย ผุพังย่อยสลายเป็นอาหารแก่พืชที่จะปลูกตามมา พืชที่ใช้ปลูกเป็นปุ๋ยพืชสด ได้แก่ โสนอินเดีย บอเทือง ถั่วพริ้ว พืชตระกูลถั่วต่างๆ เป็นต้น สิ่งที่เกษตรกรคุ้นเคยมากในการเพิ่มผลผลิตพืชก็คือ การใช้ปุ๋ยเคมีแต่การใช้ปุ๋ยเคมีเพียงอย่างเดียวโดยไม่มีการเพิ่มอินทรีย์วัตถุให้แก่ดินจะทำให้ดินสูญเสียความอุดมสมบูรณ์ไปอย่างรวดเร็วดินจะแข็งไม่ร่วนซุย ดูดซับน้ำและแร่ธาตุอาหารพืชได้น้อยลงทำให้การปลูกพืชไม่ได้ผลหรือได้ผลไม่ดีเท่าที่ควร

เพื่อเป็นการหาแนวทางในการพัฒนาพื้นที่ การปรับปรุงดินเป็นการลดต้นทุนในการผลิตเพิ่ม ความอุดมสมบูรณ์ของดิน เพื่อเป็นประโยชน์แก่เกษตรกรมีความรู้ความเข้าใจเกี่ยวกับปุ๋ยพืชสดและนำไปสู่เกษตรกรอินทรีย์และลดต้นทุนการผลิต จึงได้จัดทำโครงการฝึกอบรมเพื่อส่งเสริมเกษตรกรปลูกปุ๋ยพืชสดเพื่อเพิ่มความอุดมสมบูรณ์ของดินขึ้น

๒. วัตถุประสงค์

๑. เพื่อผลิตปุ๋ยอินทรีย์ชีวภาพให้เกษตรกรได้ใช้ในการเพิ่มผลผลิตและลดต้นทุนการผลิตในการใช้ปุ๋ยเคมี
๒. เพื่อให้เกษตรกรมีความรู้ในการผลิตปุ๋ยอินทรีย์ชีวภาพอันก่อให้เกิดรายได้เสริม
๓. เพื่อสร้างจิตสำนึกให้กับเกษตรกรในการปรับเปลี่ยนการใช้ปุ๋ยเคมีมาใช้ปุ๋ยอินทรีย์ชีวภาพ
๔. เพื่อส่งเสริมให้เกษตรกรมีความรู้ความเข้าใจเกี่ยวกับปุ๋ยพืชสดและเป็นการส่งเสริมให้เกษตรกรปลูกปุ๋ยพืชสดเพื่อเพิ่มความอุดมสมบูรณ์ของดิน

๓. เป้าหมาย

เกษตรกรจำนวน ๑๔๐ คน มาจาก ตำบลนายาง ตำบลชะอำ ตำบลบางเก่า ตำบลหนองศาลา ตำบลดอนขุนห้วย ตำบลสามพระยา ตำบลห้วยทรายเหนือ ตำบลไร่ใหม่พัฒนา ตำบลเขาใหญ่ อำเภอลำพูน จังหวัดเพชรบุรี

พื้นที่ จำนวน ๔๒๐ ไร่

๔. ระยะเวลาดำเนินงาน

ปีงบประมาณ ๒๕๖๖ – ปีงบประมาณ ๒๕๖๗

๕. พื้นที่ดำเนินการ

ตำบลนาทราย ตำบลชะอำ ตำบลบางเก่า ตำบลหนองศาลา ตำบลดอนขุนห้วย ตำบลสามพระยา ตำบลห้วยทรายเหนือ ตำบลไร่ใหม่พัฒนา ตำบลเขาใหญ่ อำเภอชะอำ จังหวัดเพชรบุรี

๖. กิจกรรม

ที่	กิจกรรม	ก.พ.	มี.ค.	เม.ย.	พ.ค.	มิ.ย.	ก.ค.	ส.ค.	ก.ย.
๑	จัดทำโครงการเพื่อเสนออนุมัติ								
๒	ประชุมชี้แจงคณะกรรมการบริหารศูนย์ถ่ายทอดเทคโนโลยีการเกษตรประจำตำบล อาสาสมัครเกษตรตำบล ผู้นำชุมชนและสมาชิก อบต.								
๓	ประสานงานกับสถานีพัฒนาที่ดิน								
๔	ฝึกอบรมเกษตรกรผู้ร่วมโครงการฯ								
๕	มอบปัจจัยการผลิต								
๖	ดำเนินการตามโครงการฯ								
๗	ติดตามและประเมินผล								

๗. วิธีการดำเนินงาน

- ๗.๑ จัดทำโครงการเพื่อเสนออนุมัติ (จากแผนพัฒนาการเกษตรระดับตำบล)
- ๗.๒ ประชุมชี้แจงคณะกรรมการบริหารศูนย์ถ่ายทอดเทคโนโลยีการเกษตรประจำตำบล อาสาสมัครเกษตรตำบล ผู้นำชุมชนและสมาชิก อบต.
- ๗.๓ ประสานงานกับสถานีพัฒนาที่ดิน
- ๗.๔ ฝึกอบรมเกษตรกรผู้ร่วมโครงการฯ
- ๗.๕ มอบปัจจัยการผลิต
- ๗.๖ ดำเนินการตามโครงการฯ
- ๗.๗ ติดตามและประเมินผล

๘. งบประมาณ

งบประมาณจาก อปท.จำนวน ๑๓๐,๐๐๐ บาทดังนี้

๑. ค่าวัสดุปุ๋ยหมัก

ค่าวัสดุอุปกรณ์การเกษตร	เป็นเงิน	๑๒๗,๒๐๐ บาท
วัสดุหมุนเวียนทางการเกษตร	เป็นเงิน	๑๐๙,๐๐๐ บาท

๒. ค่าวัสดุปุ๋ยน้ำหมักชีวภาพ

ค่าวัสดุอุปกรณ์การเกษตร	เป็นเงิน	๑๔๐,๐๐๐ บาท
วัสดุหมุนเวียนทางการเกษตร	เป็นเงิน	๕๖,๕๐๐ บาท

๓. ค่าเมล็ดพันธุ์ปอเทือง ๒,๑๐๐ กิโลกรัมๆ ละ ๔๐ บาท เป็นเงิน ๘๔,๐๐๐ บาท

๔. ค่าวัสดุโครงการ(เพิ่มปัจจัยการผลิต, การฝึกอบรม) เป็นเงิน ๑,๐๐๐ บาท

๕. ค่าติดตามประเมินผล เป็นเงิน ๑,๐๐๐ บาท

รวมเป็นเงินทั้งสิ้น ๕๑๘,๗๐๐ บาท

(ห้าแสนหนึ่งหมื่นแปดพันเจ็ดร้อยบาทถ้วน)

๙. ผลที่คาดว่าจะได้รับและตัวชี้วัดความสำเร็จของการดำเนินงาน

๑. ได้ปุ๋ยอินทรีย์ชีวภาพเพื่อให้เกษตรกรได้ใช้ในการเพิ่มผลผลิตทางการเกษตรและลดต้นทุนการผลิตผลิตปุ๋ยอินทรีย์ชีวภาพจำนวน ๓๐ ตันน้ำหนักชีวภาพ ๒๘,๐๐๐ ลิตร
๒. เกษตรกรมีความรู้ในการผลิตปุ๋ยอินทรีย์ชีวภาพซึ่งสามารถนำไปต่อยอดเพื่อก่อให้เกิดรายได้เสริม ๑๔๐ คน
๓. เกษตรกรมีจิตสำนึกในการปรับเปลี่ยนการใช้ปุ๋ยเคมีมาใช้ปุ๋ยอินทรีย์ชีวภาพ
๔. เกษตรกรที่เข้าร่วมโครงการทั้งหมด ๑๔๐ คน มีการใช้ปุ๋ยพืชสดทั้งหมด ๔๒๐ ไร่

๑๐. ตัวชี้วัดความสำเร็จของการดำเนินงาน

เกษตรกรสามารถลดต้นทุนการผลิตได้ร้อยละ ๒๐

โครงการแปรรูปสับปะรด

หลักการและเหตุผล

บ้านดอนขุนห้วย ตั้งอยู่ในพื้นที่ ม.๕ ตำบลดอนขุนห้วย อาชีพหลักของประชาชนในพื้นที่ ประกอบอาชีพเกษตรกรรม คือ การปลูกสับปะรด ประเภทบริโภคผลสดและประเภทส่งโรงงาน เป็นรายได้หลักของชุมชน แต่ในช่วงเดือนมิถุนายนของทุกปีผลผลิตสับปะรดจะมีการล้นตลาด เกษตรกรจึงได้นำสับปะรดมาแปรรูปเป็นสับปะรดกวนทำให้เป็นที่ต้องการของตลาดจำนวนมาก ส่งผลให้สับปะรดกวนมีปริมาณไม่พอต่อความต้องการของตลาด ทางเกษตรกรจึงได้คิดรวมกลุ่มเพื่อจัดซื้อวัสดุอุปกรณ์ในการทำสับปะรดเพื่อให้มีความพอเพียงต่อความต้องการของตลาด และเป็นการเพิ่มรายได้เสริมให้แก่กลุ่มเกษตรกร ซึ่งวัตถุดิบที่นำมาแปรรูปนั้นอยู่ในชุมชน และเพื่อสร้างงาน และสร้างรายได้ให้แก่ชุมชน โดยชุมชนเป็นผู้กำหนดโครงการพัฒนาโดยผ่านกระบวนการมีส่วนร่วมของชุมชน และบริหารจัดการโครงการ ด้วยตนเอง ซึ่งจะทำให้เกิดการพัฒนาที่สอดคล้องกับความต้องการของชุมชน ทำให้ชุมชนมีความเข้มแข็งขึ้น และสามารถพึ่งพาตนเองได้

วัตถุประสงค์

- เพื่อเป็นการสร้างงาน สร้างรายได้และลดรายจ่ายให้แก่เกษตรกร
- เพื่อแปรรูปผลผลิตทางการเกษตรที่ล้นตลาด
- เพื่อให้ผลผลิตที่แปรรูปแล้วเพียงพอต่อความต้องการของตลาด
- เพื่อเป็นการสร้างโอกาสให้ชุมชนได้มีส่วนร่วมในการพัฒนาและส่งเสริมอาชีพการเกษตรให้สอดคล้องกับความต้องการของชุมชน

เป้าหมาย

เป้าหมายบุคคล (จำนวนสมาชิกในกลุ่ม)

เกษตรกรกลุ่มแปรรูปสับปะรดบ้านดอนขุนห้วย ตำบลดอนขุนห้วย อำเภอชะอำ จังหวัด

เพชรบุรี

เป้าหมายพื้นที่

หมู่ที่ ๕ ตำบลดอนขุนห้วย อำเภอชะอำ จังหวัดเพชรบุรี

ระยะเวลาดำเนินงาน

ปีงบประมาณ ๒๕๖๖ – ปีงบประมาณ ๒๕๖๗

พื้นที่ดำเนินการ

ตำบลดอนขุนห้วย อำเภอชะอำ จังหวัดเพชรบุรี

กิจกรรม

กิจกรรม	ปีงบประมาณ ๒๕๖๖	ปีงบประมาณ ๒๕๖๗
๑. การจัดประชุมชี้แจงการดำเนินงาน	←→	
๒. การคัดเลือกคณะกรรมการสมาชิก	←→	
๓. การคัดเลือกสถานที่ดำเนินงาน	←→	
๔. การขอรับการสนับสนุนจากหน่วยงาน	←→	
๕. การจัดซื้อวัสดุ อุปกรณ์	←→	
๖. การดำเนินงานแปรรูปสับปะรด	←→	←→

วิธีการดำเนินงาน

๑. การประชาสัมพันธ์โครงการให้เกษตรกรทราบโดยทั่วถึงกัน ผ่านผู้นำชุมชน และเจ้าหน้าที่ผู้รับผิดชอบประจำตำบล
๒. คัดเลือกเกษตรกรที่จะเข้าร่วมโครงการแปรรูปสับปะรด พร้อมการจัดตั้งคณะกรรมการกลุ่มดำเนินงาน
๓. คัดเลือกสถานที่ตั้งสำหรับแปรรูปสับปะรด
๔. จัดหาสับปะรดสำหรับแปรรูป โดยเน้นการพัฒนาในรูปแบบบรรจุภัณฑ์ ผลิตภัณฑ์ พร้อมช่องทางตลาดและการจำหน่าย
๕. คณะกรรมการกลุ่มและเจ้าหน้าที่ผู้รับผิดชอบติดตามให้คำแนะนำ ประเมินผล และร่วมกันแก้ปัญหาของเกษตรกรที่เข้าร่วมโครงการ
๖. ศึกษาดูงานนอกพื้นที่เพื่อเพิ่มเติมความรู้และนำมาใช้ในการพัฒนากลุ่มให้ดีขึ้น
๗. สรุปผลและประเมินผลงานการดำเนินงานโครงการให้สมาชิกใน

งบประมาณ

ค่าใช้จ่ายในการดำเนินงานโครงการแปรรูปสับปะรด จำนวน ๑ ตำบล ในพื้นที่ ม.๕ บ้านดอนขุนห้วย ตำบลดอนขุนห้วย จำนวนงบประมาณ ๑๐๐,๐๐๐ บาท (หนึ่งแสนบาทถ้วน)

ผลที่คาดว่าจะได้รับและตัวชี้วัดความสำเร็จของการดำเนินงาน

- สามารถสร้างรายได้ เพื่อให้เกษตรกรสามารถดำรงชีพอยู่ได้
- กลุ่มและเกษตรกรที่สมัครเข้าร่วมดำเนินโครงการมีรายได้เพิ่มมากขึ้น
- ผลผลิตทางการเกษตร (สับปะรด) ช่วงที่ล้นตลาดและราคาตกต่ำ สามารถนำมาแปรรูปได้
- เพิ่มมูลค่าให้แก่สับปะรดผลสด

แผนพัฒนากิจการวิสาหกิจชุมชน

ชื่อวิสาหกิจชุมชน วิสาหกิจชุมชนเกษตรกรผู้เลี้ยงแพะ-แกะ ต้นน้ำ ชะอำ สัมพันธ์ ๓๘๑๐

รหัสทะเบียน ๒-๗๖-๐๔-๐๔/๑-๐๐๒๔

ที่อยู่ เลขที่ ๒๓๐ หมู่ที่ ๑๐ ตำบลเขาใหญ่ อำเภอชะอำ จังหวัดเพชรบุรี ๗๖๑๒๐

โทรศัพท์ ๐๘๙๖๐๙๔๗๕๖

ส่วนที่ ๑ ข้อมูลพื้นฐาน

วิสาหกิจชุมชนเกษตรกรผู้เลี้ยงแพะ-แกะ ต้นน้ำ ชะอำ สัมพันธ์ ๓๘๑๐ เป็นกลุ่มที่เกิดขึ้นจากสมาชิกผู้ผลิตปศุสัตว์ (เลี้ยงแพะ) ด้วยอาชีพส่วนใหญ่ของสมาชิกกลุ่มประกอบอาชีพด้านการเลี้ยงสัตว์ เมื่อประสบปัญหาการเข้าถึงหน่วยงาน การดูแลไม่ทั่วถึงของภาครัฐ โรคระบาด ราคาตกต่ำไม่คุ้มค่างกับต้นทุนที่ลงไปเกษตรกรจึงขาดทุน เป็นหนี้ เกษตรกรผู้เลี้ยงแพะส่วนใหญ่มีอาชีพเสริมเป็นพนักงานโรงแรมจึงได้คิดจัดตั้งกลุ่มเพื่อรวบรวมสมาชิกผู้เลี้ยงแพะขึ้น เพื่อให้สมาชิกมีองค์ความรู้ มีการจัดการเลี้ยง การดูแล รักษาสุขภาพ โดยมีหน่วยงานต่างๆ เข้ามาร่วมดูแล เช่น ปศุสัตว์อำเภอชะอำ ศูนย์วิจัยและพัฒนาอาหารสัตว์เพชรบุรี ทำให้เกษตรกรมีการจัดการที่ดีขึ้นมีตลาดรองรับ ปัจจุบันได้รับการจดทะเบียนเป็นวิสาหกิจชุมชนตามพระราชบัญญัติส่งเสริมวิสาหกิจชุมชนพ.ศ. ๒๕๔๘ ในชื่อ วิสาหกิจชุมชนเกษตรกรผู้เลี้ยงแพะ-แกะ ต้นน้ำ ชะอำ สัมพันธ์ ๓๘๑๐ เมื่อวันที่ ๑๔ ธันวาคม ๒๕๖๑ เริ่มก่อตั้งมีสมาชิก จำนวน ๑๐ คน ปัจจุบันมีสมาชิก ๑๐ ราย ที่ตั้งกลุ่มเลขที่๒๓๐ หมู่ที่ ๑๐ ตำบลเขาใหญ่ อำเภอชะอำ จังหวัดเพชรบุรี รหัสไปรษณีย์ ๗๖๑๒๐

มาตรฐานสินค้าที่ได้รับ

-ฟาร์มปลอดโรค ระดับ B

กำลังการผลิต

- ปัจจุบัน กลุ่มวิสาหกิจชุมชนมีแพะ ทั้งหมดประมาณ ๓๕๐ ตัว
- ผลิตอาหารแพะ

การตลาด กลุ่มลูกค้า

- ขายให้แก่สมาชิกในกลุ่ม
- ขายเครือข่ายจังหวัดเพชรบุรี
- ขายให้แก่ สมาคมผู้เลี้ยงแพะ-แกะแห่งประเทศไทย

การสนับสนุนจากหน่วยงานที่เกี่ยวข้อง

- สำนักงานปศุสัตว์อำเภอชะอำ

ส่วนที่ ๒ ผลการประเมินศักยภาพวิสาหกิจชุมชน

หมวดที่	คะแนนเต็ม	คะแนนที่ได้ (ก่อนร่วมกิจกรรม)
๑. ผู้นำและการบริหารวิสาหกิจชุมชน	๔๕	๓๙
๒. การวางแผนการดำเนินงานวิสาหกิจชุมชน	๑๒	๑๑
๓. การบริหารตลาด	๙	๗
๔. การจัดการความรู้และข้อมูล	๙	๗
๕. การบริหารสมาชิกวิสาหกิจชุมชน	๑๒	๑๑
๖. การจัดการสินค้าหรือบริการ	๙	๘
๗. ผลลัพธ์การดำเนินงานวิสาหกิจชุมชน	๓๖	๓๐
รวม	๑๓๒	๑๑๓
ผลการประเมินอยู่ในระดับ		ดี

***หมายเหตุ : ประเด็นที่คะแนนต่ำให้จัดความสำคัญเร่งด่วนในการพัฒนา

โครงการผลิตแก๊สชีวภาพจากมูลสัตว์

หลักการและเหตุผล

แพะ ปัจจุบันได้รับความนิยมมากขึ้นโดยเฉพาะในกลุ่มชาวไทยมุสลิม ทั้งในแง่ของผู้บริโภคและผู้เลี้ยงวิสาหกิจชุมชนผู้เลี้ยงแพะห้วยทรายเหนือ- สามพระยาผู้เลี้ยงแพะ ประสบกับปัญหาของเสียจากฟาร์มเลี้ยงสัตว์เป็นปัญหาสำคัญที่ต้องได้รับการแก้ไขเร่งด่วน เนื่องจากกลิ่นของมูลสัตว์ น้ำปัสสาวะและน้ำเสียที่เกิดจากกระบวนการเลี้ยงสัตว์ซึ่งของเสียเหล่านี้ก่อให้เกิดปัญหาที่นับวันจะทวีความรุนแรงมากขึ้น เช่น กลิ่นเหม็นเกิดก๊าซพิษที่เกิดจากการหมักของมูลสัตว์และยังเป็นแหล่งเพาะเชื้อโรคทำให้เกิดหนอง แผลงวัน และยุ่ง ส่งผลต่อสุขภาพของประชาชนและสิ่งแวดล้อมในฟาร์มและบริเวณใกล้เคียง

การผลิตแก๊สชีวภาพจากมูลสัตว์เป็นพลังงานสะอาดที่เกิดจากการนำของเสีย เช่น มูลสัตว์ทุกชนิด น้ำเสียจากฟาร์มเลี้ยงสัตว์ หรือของเหลือใช้ทางการเกษตรมาผ่านกระบวนการหมัก เพื่อให้เกิดการย่อยสลายสารอินทรีย์เมื่อสภาวะแวดล้อมเหมาะสม จะได้หรือก๊าซชีวภาพที่สามารถนำมาใช้เป็นพลังงานไฟฟ้าได้ช่วยให้เกษตรกรสามารถประหยัดต้นทุนด้านไฟฟ้าและเชื้อเพลิงลง

- วัตถุประสงค์

๑. เพื่อมีบ่อแก๊สชีวภาพ ขนาด ๒๐๐ ลิตร จำนวน ๑๐ ชุด สำหรับเก็บอาหารแพะในช่วงฤดูแล้ง ให้แก่สมาชิกในกลุ่มจำนวน ๑๐ ราย
๒. เพื่อลดรายจ่ายในครัวเรือนสมาชิกผู้เลี้ยงแพะ
๓. เพื่อให้กลุ่มวิสาหกิจชุมชนเป็นที่รู้จักอย่างแพร่หลายมากยิ่งขึ้น

- เป้าหมาย

๑. กลุ่มวิสาหกิจชุมชนมีบ่อแก๊ส ใช้ในการลดปริมาณมูลสัตว์
๒. กิจกรรมของกลุ่มวิสาหกิจชุมชนเป็นที่รู้จักแพร่หลายมากยิ่งขึ้น

- วิธีดำเนินงาน

๑. ออกแบบ วางแผน คำนวณการใช้พื้นที่ เพื่อสามารถผลิตบ่อแก๊สได้
๒. สมาชิกกลุ่มวิสาหกิจชุมชนเริ่มดำเนินโครงการ จัดซื้อบ่อแก๊ส จำนวน ๑๐ ชุด
๓. ประสานประชาสัมพันธ์โครงการ
๔. สรุปผลการดำเนินโครงการ

- แผนการดำเนินงาน

๑. เดือนกุมภาพันธ์- เมษายน ๒๕๖๖ วางแผนการดำเนินงาน จัดซื้ออุปกรณ์สำหรับการทำบ่อแก๊สชีวภาพ
๒. เดือนมิถุนายน ๒๕๖๖ สรุปผลการดำเนินงาน

- ระยะเวลา

มกราคม ๒๕๖๖ – มิถุนายน ๒๕๖๖

- งบประมาณ

๔๕๐,๐๐๐ บาท

- สถานที่ดำเนิน

วิสาหกิจชุมชนผู้เลี้ยงแพะห้วยทรายเหนือ- สามพระยา

- ผลที่คาดว่าจะได้รับ

๑. ลดรายจ่ายค่าไฟฟ้า และแก๊สหุงต้มให้แก่สมาชิกกลุ่มมากขึ้น

๒. มูลแพะมีการจัดการ ไม่ส่งกลิ่นเหม็น

- ตัวชี้วัด

๑. มีบ่อแก๊สสำหรับใช้ในครัวเรือน

๒. สมาชิกมีต้นทุนการผลิตลดลง

แผนพัฒนากิจการวิสาหกิจชุมชน

ชื่อวิสาหกิจชุมชน วิสาหกิจชุมชนรักษ์สมุนไพรบ้านห้วยทรายใต้

รหัสทะเบียน ๒-๗๖-๐๔-๐๑/๑-๐๐๓๑

ที่อยู่ เลขที่ ๑๓๔๓/๒๒ ตำบลชะอำ อำเภอชะอำจังหวัดเพชรบุรี ๗๖๑๒๐
โทรศัพท์ ๐๙๔๕๙๔๖๘๕๖

ส่วนที่ ๑ ข้อมูลพื้นฐาน

เนื่องจากในพื้นที่ตำบลชะอำ อำเภอชะอำ จังหวัดเพชรบุรี พื้นที่ส่วนใหญ่มีใบขลุ่ย ไม้ยราฟ เป็นพืชที่ไม่ได้รับความสนใจ เกษตรกรส่วนใหญ่มีอาชีพหลักทางการเกษตร และมีเวลาว่างหลังจากการเลิกงาน จึงได้รวมตัวกันจัดตั้งกลุ่มขึ้นเพื่อทำผลิตภัณฑ์ ได้แก่ ขาใบขลุ่ย ขาไม้ยราฟ ขี้ผึ้งมะรุม เป็นต้น เพื่อเป็นการลดค่าใช้จ่ายในครอบครัวและเป็นอาชีพเสริมเพิ่มรายได้ ให้แก่ครอบครัวอีกทางหนึ่ง

ในปี ๒๕๕๗ ได้จัดตั้งกลุ่มวิสาหกิจชุมชนรักษ์สมุนไพรบ้านห้วยทรายใต้และได้จดทะเบียนเป็นวิสาหกิจชุมชนตามพระราชบัญญัติส่งเสริมวิสาหกิจชุมชนพ.ศ.๒๕๔๘ ในชื่อ วิสาหกิจชุมชนรักษ์สมุนไพรบ้านห้วยทรายใต้ เมื่อวันที่ ๑๒ มิถุนายน ๒๕๕๗ เริ่มก่อตั้งมีสมาชิก จำนวน ๑๐ คน ปัจจุบันมีสมาชิก ๑๐ ราย

มาตรฐานสินค้าที่ได้รับ

-

กำลังการผลิต

- ขาใบขลุ่ย (๑ แพ็ค ขนาด ๐.๒ กรัม x ๑๒ ซอง)ผลิตได้ ๑๒๐ แพ็ค/เดือน
- ขาไม้ยราฟ (๑ แพ็ค ขนาด ๐.๒ กรัม x ๑๒ ซอง)ผลิตได้ ๑๐ แพ็ค/เดือน(บางเดือนไม่ผลิต)
- ขี้ผึ้งมะรุม (ขนาด ๕๐ กรัม)ผลิตได้ ๕๐ ขวด/เดือน
- น้ำสมุนไพรพร้อมดื่ม เช่น แรดิช พักข้าว ตะไคร้ (ขนาด ๒๒๐ ml.) ผลิตตามสั่ง

การตลาด กลุ่มลูกค้า

- จัดจำหน่ายสินค้า Otopหัวหิน
- ศูนย์ศึกษาการพัฒนาห้วยทรายฯ ,ตามบูธหน่วยงานราชการต่างๆ
- ขายสินค้าแบบปลีก และส่ง
- ขายตลาดภายในชุมชนและเครือข่ายต่างอำเภอ
- ขายหน้าร้าน คณะครูงาน นักท่องเที่ยว บุคคลทั่วไป

การสนับสนุนจากหน่วยงานที่เกี่ยวข้อง

- เทศบาลเมืองชะอำ
- สำนักงานพัฒนาชุมชนอำเภอชะอำ

ส่วนที่ ๒ ผลการประเมินศักยภาพวิสาหกิจชุมชน

หมวดที่	คะแนนเต็ม	คะแนนที่ได้ (ก่อนร่วมกิจกรรม)
๑. ผู้นำและการบริหารวิสาหกิจชุมชน	๔๕	๓๕
๒. การวางแผนการดำเนินงานวิสาหกิจชุมชน	๑๒	๑๐
๓. การบริหารตลาด	๙	๗
๔. การจัดการความรู้และข้อมูล	๙	๖
๕. การบริหารสมาชิกวิสาหกิจชุมชน	๑๒	๑๐
๖. การจัดการสินค้าหรือบริการ	๙	๗
๗. ผลลัพธ์การดำเนินงานวิสาหกิจชุมชน	๓๖	๒๘
รวม	๑๓๒	๑๐๓
ผลการประเมินอยู่ในระดับ		ดี

***หมายเหตุ : ประเด็นที่คะแนนต่ำให้จัดความสำคัญเร่งด่วนในการพัฒนา

โครงการการพัฒนาบรรจุภัณฑ์และฉลากผลิตภัณฑ์

- หลักการและเหตุผล

วิสาหกิจชุมชนรักษ์สมุนไพรมันห้วยทราย ตำบลชะอำ อำเภอชะอำ จังหวัดเพชรบุรี เป็นกลุ่มวิสาหกิจชุมชน ที่เกิดขึ้นจากคนในชุมชน ตำบลชะอำ นำผลิตภัณฑ์ที่มีในชุมชน รวมกลุ่มกันทำอาชีพเสริม นอกเหนือจากการทำไร่ ทำสวน โดยในพื้นที่มีหน่วยงานที่เกี่ยวข้องเข้ามาให้การสนับสนุน แต่ยังไม่ได้รับการพัฒนาอย่างเต็มที่ ขาดการประชาสัมพันธ์สินค้า ขาดบรรจุภัณฑ์และฉลากสินค้าที่ดึงดูดความสนใจ รวมถึงขาดการผลิตสินค้าให้ได้มาตรฐาน อย. จะต้องมีการผลิตในสถานที่ ที่สะอาด ปลอดภัย ได้มาตรฐาน เพื่อให้เป็นที่น่าเชื่อถือแก่ผู้บริโภค รวมทั้งการจำหน่ายสินค้าต่างๆ จำเป็นต้องมีการใช้ฉลากสินค้าที่ดึงดูดใจ น่าสนใจ แก่ผู้บริโภคจึงจะสามารถสร้างรายได้ให้มากขึ้น

- วัตถุประสงค์

๑. เพื่อมีฉลากสำหรับผลิตภัณฑ์ให้ทันสมัยมากยิ่งขึ้น
๒. เพื่อให้กลุ่มวิสาหกิจชุมชนเป็นที่รู้จักอย่างแพร่หลายมากยิ่งขึ้น
๓. เพื่อมีบรรจุภัณฑ์สำหรับใส่สินค้า

- เป้าหมาย

๑. กลุ่มวิสาหกิจชุมชนมีบรรจุภัณฑ์และฉลากสินค้าเครื่องดื่มสมุนไพรมัน

- วิธีการดำเนินงาน

๑. ออกแบบ วางแผน ผลิตฉลากสินค้า
๒. สมาชิกกลุ่มวิสาหกิจชุมชนเริ่มดำเนินโครงการ
๓. ประสานประชาสัมพันธ์สินค้าตามสถานที่ต่างๆ
๔. สรุปผลการดำเนินโครงการ

- แผนการดำเนินงาน

๑. เดือนมกราคม- กุมภาพันธ์ ๒๕๖๖ วางแผนการดำเนินงาน ออกแบบฉลาก
๒. เดือนเมษายน ๒๕๖๖ จัดซื้อบรรจุภัณฑ์และฉลาก
๕. เดือนตุลาคม ๒๕๖๖ สรุปผลการดำเนินงาน

- ระยะเวลา

มกราคม ๒๕๖๖ – ตุลาคม ๒๕๖๖

- งบประมาณ

๕๐,๐๐๐ บาท

- สถานที่ดำเนิน

วิสาหกิจชุมชนรักษ์สมุนไพรบ้านห้วยทราย ตำบลชะอำ อำเภอชะอำ จังหวัดเพชรบุรี

- ผลที่คาดว่าจะได้รับ

๑. สร้างรายได้ให้แก่สมาชิกกลุ่มมากขึ้น

๒. ผลิตภัณฑ์ของกลุ่มเป็นที่รู้จักของคนทั่วไปมากยิ่งขึ้น

- ตัวชี้วัด

๑. มีฉลากสินค้า

๒. มีบรรจุภัณฑ์

บรรณานุกรม

- กรมการปกครอง. ๒๕๖๔. ฝ่ายทะเบียนและบัตรอำเภอชะอำ กระทรวงมหาดไทย.
- กรมคมนาคม. ๒๕๖๔. **ชั้นข้อมูลเส้นทางถนน** (ข้อมูลสารสนเทศภูมิศาสตร์). กระทรวงคมนาคม.
- กรมควบคุมมลพิษ. ๒๕๖๒. รายงานสถานการณ์และคุณภาพอากาศประเทศไทย. กระทรวงคมนาคม.
- กรมชลประทาน. ๒๕๖๒. **ข้อมูลแหล่งน้ำอำเภอชะอำ จังหวัดเพชรบุรี**. กระทรวงเกษตรและสหกรณ์.
- กรมพัฒนาที่ดิน. ๒๕๖๑. **ข้อมูลทรัพยากรดิน**.
แหล่งที่มา: <https://www.ddd.go.th>. สืบค้นเมื่อวันที่ ๑๗ มิถุนายน ๒๕๖๔.
- กรมอุตุนิยมวิทยา. ๒๕๖๓. แสดงปริมาณน้ำฝนเฉลี่ย. กระทรวงดิจิทัลเพื่อเศรษฐกิจและสังคม.
_____. ๒๕๖๓. แสดงค่าอุณหภูมิเฉลี่ย. กระทรวงดิจิทัลเพื่อเศรษฐกิจและสังคม.
ที่ว่าการอำเภอชะอำ. ๒๕๖๔. แผนพัฒนาอำเภอ ๔ ปี. กรมการปกครอง กระทรวงมหาดไทย.
- ศูนย์ข้อมูลจังหวัดเพชรบุรี. ๒๕๖๔. กรมการปกครอง. กระทรวงมหาดไทย.
- สำนักงานเกษตรอำเภอชะอำ. ๒๕๖๔. **ข้อมูลทะเบียนเกษตรกร**.
แหล่งที่มา: <https://www.farmer.doae.go.th>. สืบค้นเมื่อวันที่ ๑๑ มิถุนายน ๒๕๖๔
_____. ๒๕๖๔. **ข้อมูลวิสาหกิจชุมชน**.
แหล่งที่มา: <https://www.smce.go.th>. สืบค้นเมื่อวันที่ ๑๕ มิถุนายน ๒๕๖๔
_____. ๒๕๖๔. ข้อมูลกลุ่มแม่บ้าน. กรมส่งเสริมการเกษตร กระทรวงเกษตรและสหกรณ์.
- สำนักงานประมงอำเภอ. ๒๕๖๔. กรมประมง . กระทรวงเกษตรและสหกรณ์.
- สำนักงานปศุสัตว์อำเภอ. ๒๕๖๔. กรมปศุสัตว์. กระทรวงเกษตรและสหกรณ์.
- สำนักงานพัฒนาชุมชนอำเภอชะอำ. ๒๕๖๔. **รายงานผู้ผลิต ผู้ประกอบการ OTOP ที่ได้รับการลงทะเบียน** .
กระทรวงมหาดไทย.
- สำนักงานสหกรณ์จังหวัดเพชรบุรี. ๒๕๖๔. ข้อมูลกลุ่มเกษตรกรและสหกรณ์. กรมส่งเสริมสหกรณ์
กระทรวงเกษตรและสหกรณ์.
- ระบบสารสนเทศ Agri map Online. ๒๕๖๔.
แหล่งที่มา: <http://agri-map-online.moac.go.th/login>. สืบค้นเมื่อวันที่ ๑๗ มิถุนายน ๒๕๖๔.